










Start	OD	1CP
		
<p>1図 『道の駅みょうぎ』 男トイレ前のグレーチング</p> <p>※速やかにスタートしてください</p>	<p>5図 右手の電柱</p> <p>ここまで、11.282 km</p> <p>※クイズはありませんので、 速やかに再スタートしてください</p>	<p>8図 『道の駅しもにた』駐車場 バス停の少し手前の外灯</p> <p>※分電盤の付いた電柱の先</p>
1CP再スタート	2CP	3CP
		
<p>8図 『道の駅しもにた』駐車場 国道側の案内板</p>	<p>12図 『道の駅オアシスなんもく』 駐車場の案内板</p> <p>※再スタートも同じ場所から</p>	<p>16図 『塩之沢峠』 左手の裏向き案内板</p>
4CP	5CP	6CP
		
<p>17図 右手の案内板</p>	<p>18図 『神流 中里』 左手のゴミ置き場先のブロック 塀</p>	<p>19図 『道の駅万葉の里』 駐車場のグレーチング</p> <p>※再スタートは、Uターンして同 じ場所から</p>

7CP



23図 『法久峠』
左手の裏向き標識

8CP



29図 『土と火の里』駐車場入口
左手の注意看板

※再スタートは、横断歩道の停止線

9CP



30図先 『炮烙峠』
右手の林道標識

10CP



31図 『甘楽 秋畑』
右手の電柱

FCP



32図 『こんにやくパーク』
観覧車の横にある左手の電柱

お疲れさまでした！