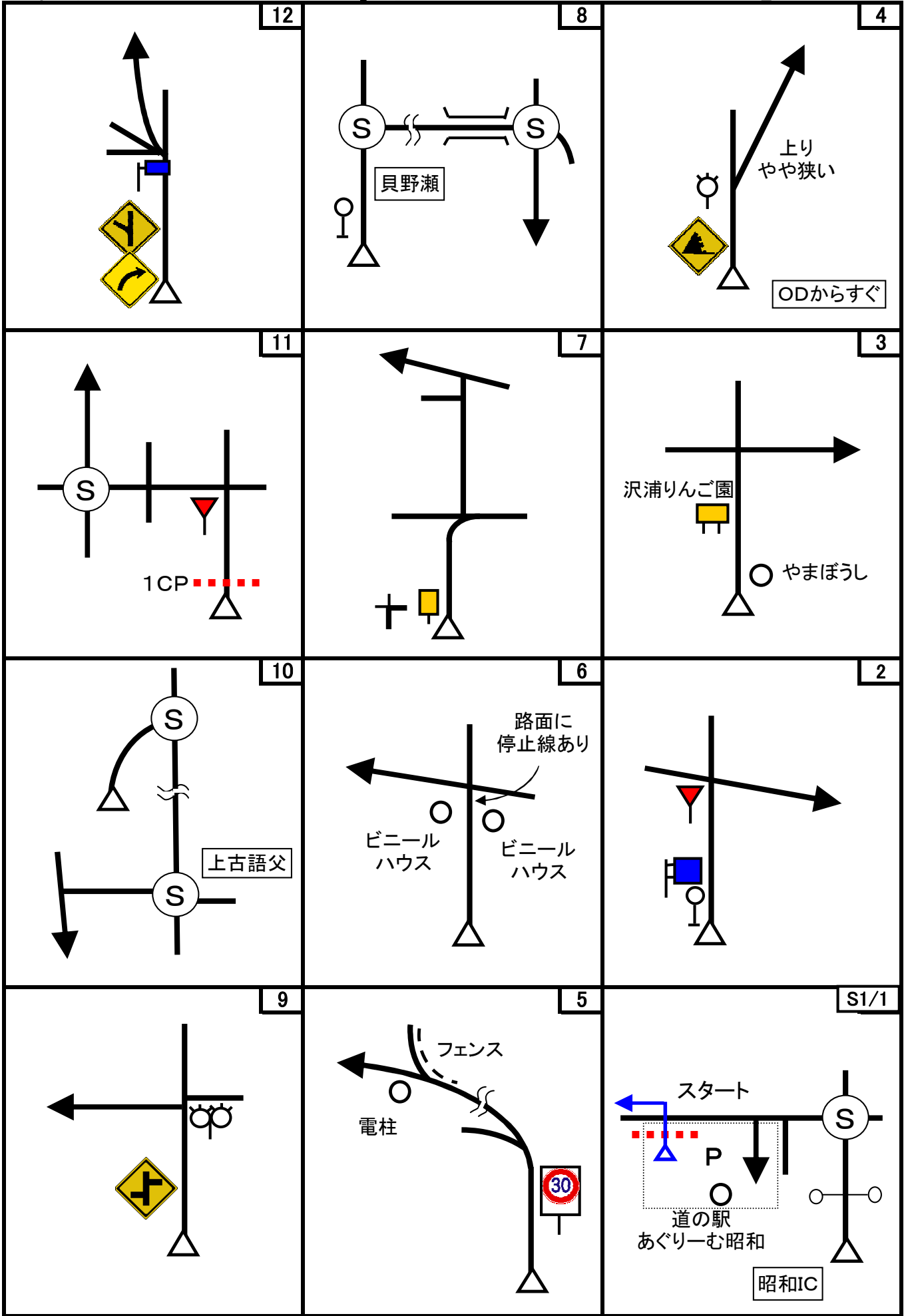
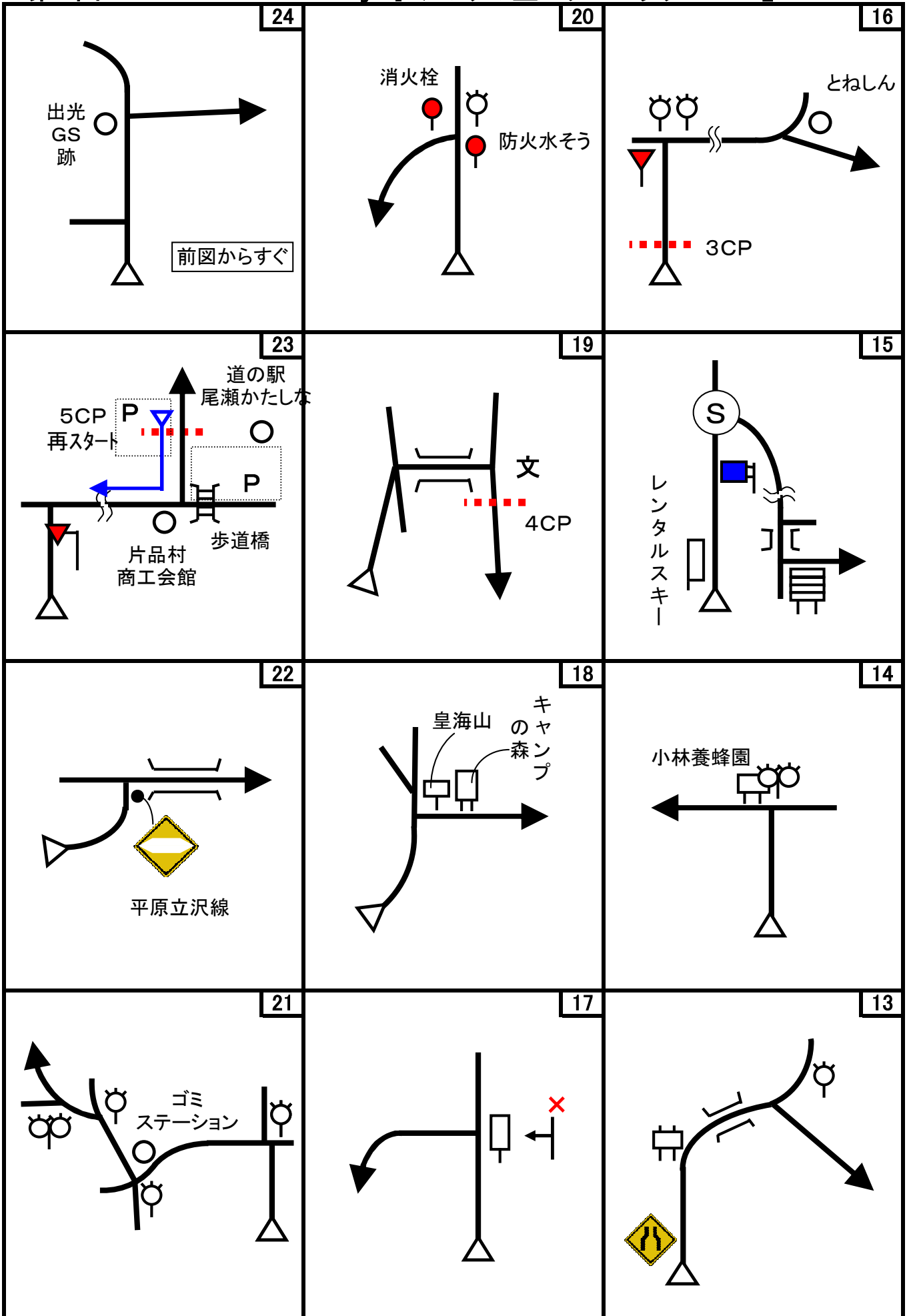


第2回 Okiraku Quiz Rally 『みのりの里スタンプラリー2018』 コマ図-1



第2回 Okiraku Quiz Rally 『みのりの里スタンプラリー2018』 コマ図-2



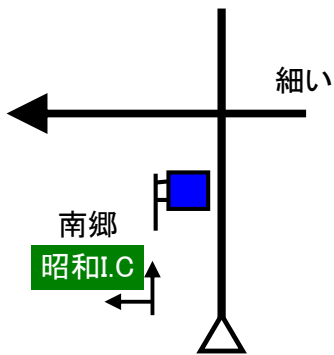
第2回 Okiraku Quiz Rally 『みのりの里スタンプラリー2018』 コマ図-3

<p>36</p> <p>ゴミ ステーション</p>	<p>32</p> <p>県道 266</p>	<p>28</p> <p>路面に 停止線あり</p>
<p>35</p> <p>河内 神登山道 三峰山</p> <p>コンクリート 路面</p>	<p>31</p>	<p>27</p> <p>民宿 たばこや</p>
<p>34</p>	<p>30</p> <p>駐車場 No. 5</p> <p>7CP</p>	<p>26</p> <p>下り 倉庫 (第2)</p>
<p>33</p> <p>香里園</p> <p>P</p> <p>8CP</p> <p>サラダパーク ぬまた</p>	<p>29</p> <p>風間 酒店</p>	<p>25</p> <p>下り</p> <p>ゴミ ステーション</p>

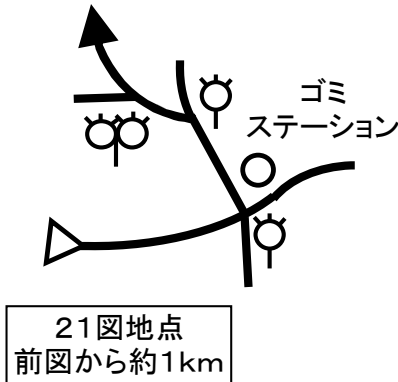
OD先(4図先)の草洗車を迂回路するコマ図です。  
 ODでUターンしてUa図に従って走行してください。  
 Ua図先、約300mでオンコース(6図地点)になります。  
 解答提出時に迂回したことを申告してください。

19図先通行止めの場合の迂回路のコマ図です。  
 机上検討のみで、試走していませんので目標物などが異なる場合がありますので、予めご了承ください。  
 4CPからU3図左折地点(=21図右折地点)まで、オンコースでの距離は、3.609kmです。

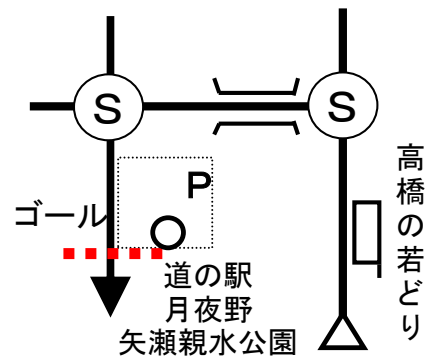
Ua



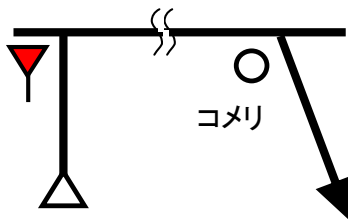
U3



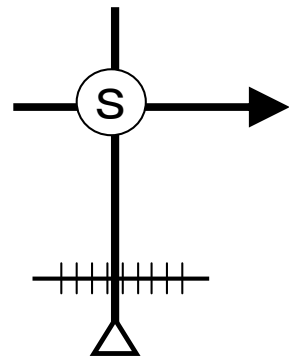
39



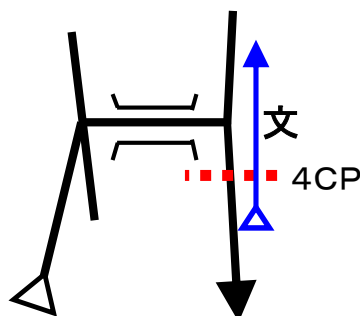
U2



38



U1



37

