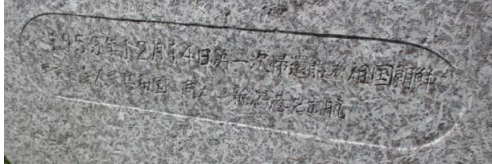






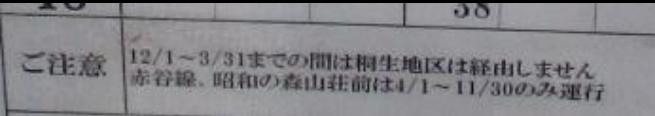


第75回 D-Wind Rally 『ぐんま「みず」ものがたり』 問題の答えと解説

2022/8/9

距離(km)			問 題		正解率
クラス	ダンガン	エンジョイ	問	題	
			Q-A	38段	79%
スタート~1CP	14.27	14.3	Q-B	2軒	89%
1CP~2CP	11.27	11.3	Q-C	290年後	32%
2CP~3CP	10.03	10.0	Q-D	18または、36	68%
3CP~4CP	5.12	5.1	Q-E	ポケモンGO	95%
4CP~5CP	5.38	5.4	Q-F	1959年12月14日 新潟港から朝鮮民主主義人民共和国へ	5%
5CP~6CP	4.60	4.6	Q-G	分部順治	95%
6CP~7CP	4.91	4.9	Q-H	東武鉄道の廃線レール	100%
7CP~8CP	8.45	8.5	Q-I	スイカなどのICカード乗車券を利用するか、乗車駅証明書を発券し、車内か駅で運賃を支払う	58%
8CP~FCP	6.24	6.2	Q-J	亀の飾り	100%
	70.27	70.3	Q-K	誤)齊 ⇒ 正)齋	84%
			Q-L	南雲宿と森下宿	100%
スタート~OD	6.572		Q-M	1121m	63%
			Q-N	5% または、6%	95%
			Q-O	244日	89%
			Q-P	沼田ダムで沈む上越線の付け替えルート	89%
			Q-Q	9.0km	32%
			Q-R	老神温泉青木館	95%
			ボーナス クイズ	キャンセル	
			問題X-1	13図先	100%
			問題X-2	24図先	94%
			問題X-3	藤枝泉介	100%
			問題X-4	第48位	100%
			問題X-5	下田喜久夫 文子	94%
			問題X-6	4図先	100%

	<p>【解説】 コース スタートの龍宮休憩所が、ナニコレ珍百景で紹介され、タイムリーなコースになったのではないのでしょうか？(笑) https://attuhimitukiti.com/isesaki-urasimatarou-tinnhyaltuukei/ コース途中の「上州・村の駅」でまぐろ丼を堪能された方もおられ、3CPの荒井商店の田舎まんじゅうも皆さん味わっていただいたようで、グルメ情報のないDWRとしては珍しいコースだったのではないのでしょうか？ 幻の沼田ダムは如何だったでしょう？ もし、沼田ダムが造られていたら沼田周辺はどうなっていたのでしょうか？ また、ハツ場ダムは不要だったのでしょうかね…？</p>
	<p>【解説】 距離 今回は、一桁減点のチームはありませんでした。各チームとも平たんな1CP~2CP間の減点が大きかった様です。試走時距離を控え間違えたかと思い再走しましたが、補正を加えた後は1mの誤差もありませんでしたので、間違いないかと…。 何で皆さん誤差が大きいのだろう…？</p>
	<p>【解説】 クイズ 問題文が不十分なクイズがありました。申し訳ないです。(詳細は下記)</p>
A	これは、特に問題なかったと思いますが、拝殿に上がる3段も含まれた方がいらっしやいました。鳥居が神社の内と外を分ける境ですので、その手前にあった堤から降りる階段だけ数えていただけたらよかったです。
B	「とびきり寿司」と「みやま鮓」の2軒ありました。

C	<p>龍宮本記が記されたのは、石碑の説明文に『寶永元甲申年』とありましたので1704年で、石碑の建立は平成6年(1994年)でしたので、290年後です。宝永の旧字体を寛永と読み間違えた方が多かった様です。石碑には干支「甲申」も書かれていたので、そちらで確認した方が分かりやすかったと思います。 https://wolfgangmichel.web.fc2.com/serv/havamihyo1.html</p>
D	<p>川にかかる橋の他に、水管橋、跨線橋もあり合計18の橋がありました。クイズの写真に写っている面の「広瀬川サイクリングロード案内図」より、サイクリングロード側の「案内図」の方が色褪せしておらず、橋が赤色で表示されており数えやすかったと思います。 DWRなどに初期から参加されている方にお詫びです。過去の類似問題の解釈では、案内板の両面に「広瀬川サイクリングロード案内図」があるので、正解は「36」となるのですが、今回改めて問題文が不適切で2通りの解釈ができると反省し(クレームがあった訳ではありません)、跨線橋、水管橋にも気づき、抜けなく数えられた方を正解としました。今後、類似問題を出题時は問題文に気を付けます。どんな問題文になるかはお楽しみ!(笑) ちなみに、「36」の答えの方は、お二方だけでした。DWRの根っからのファンの方でしょう(笑)</p>
E	<p>これは問題なかったと思います。私はやったことはないのですが、まだやっている人がいるのですね…。</p>
F	<p>クイズの写真を撮った場所にあった、「親子三羽鶴の噴水について」の石碑の裏面に答えがありました。 大部分の方が石碑の表面の説明文を答えられていました。 問題文が不十分でしたか…m(_)_m</p> <div style="display: flex; justify-content: space-around;">   </div>
G	<p>クイズの答えは、簡単だったと思いますが、池の淵に近かったのでチョットドキドキしませんでしたか?(笑) 誤字の方がいらっしやいました。勿体ないです。</p>
H	<p>クイズの場所を探すのが大変でしたか? 写真に写っている県庁と噴水で特定できたと思います。 東武鉄道の廃線レールが使われているのですが、何で群馬で東武鉄道? って思われる方もいらっしやるかな…? いませんか?(笑) 東武鉄道の池袋~寄居の東上線は、もともと群馬(上州)まで路線を伸ばす計画だったので東上線と命名され、実際に渋川まで敷設の免許も降りていたそうで、前橋、高崎~渋川(伊香保温泉)を結んでいた路面電車も東武鉄道の路線でしたし、赤城山へのケーブルカーも東武鉄道が作ったものでしたので、群馬と関係が深いのです。 https://j-town.net/2019/03/10274663.html?p=all</p>
I	<p>Suicaをもっていない人のために乗車駅証明書の発券機があるのですね。 片方だけの答えは不正解です。</p>
J	<p>これは、解説不要ですね。お饅頭の味はいかがでしたか? うちの妻には不評でした…(^-^;</p>
K	<p>チョット難しかったですでしょうか? 不動明王の向かって左側にあった銘板には、『齋木松雲』とありましたが、石板裏面は『齊木松雲』の表記でした。</p> <div style="display: flex; justify-content: space-around;">    </div>
L	<p>長井坂城址の石碑の近くにあった標柱の裏表に『南雲宿へ』『森下宿へ』の表記がありました。 沼田と前橋を結ぶ「沼田街道」は、沼田から森下、南雲、溝呂木、米野、前橋、駒形、柴の各宿を経て利根川を渡り、五料宿を経て本庄宿で中山道に合流していたそうです。</p>
M	<p>一番高い標高は、「船ヶ鼻山山頂」の1466mで、一番低いのは、「昭和村役場」の345mでした。</p> <div style="display: flex; justify-content: space-around;">   </div>
N	<p>作成者としては、説明板に「百名山」と書かれている山の数=5つ(5%)で考えていたのですが、『草津白根山』は「百名山」と書かれていませんでしたが、百名山の一つですので、6つ(6%)も正解としました。 百名山なので、必ず整数になり、問題文の「四捨五入して整数で答えよ」の文面は不要でしたね…(^-^); 惑わせようとしたのではありません(笑)</p>
O	<p>時刻表のご注意に 「12/1~3/31までの間は桐生地区は経由しません 赤谷線、昭和の森山荘前は4/1~11/30のみ運行」とありました。これから、4/1~11/30の間がすべてのバス停にバスが通ることになります。</p> 

P	『沼田ダム』について皆さんに知ってもらうために設定したクイズでした。 厳密に言えば、上越線の付け替えルートですが、歴史資料館の説明文には、国道も書かれていたので国道を答えられた方も正解としました。 今回のコース作成の一番のきっかけになった新聞記事は こちら この記事に登場する沼田市歴史資料館の高山正館長は、プラタモリでも登場しタモリたちを案内していました。 試走時、資料館内にクイズを置く許可をもらうためお会いした館長は、残念ながら4月から新任の館長でした。
Q	答えを求めるには、コマ図22図出口地点と8CP地点の関越道の距離を確認する必要がありました。 コマ図22図出口地点: 117.9km(A) https://goo.gl/maps/MLbuxRjLdfLTe31M9 8CP地点: 124.4km(B) https://goo.gl/maps/CdLbFAGFvmCTdhDD8 (B)-(A)=6.5km コマ図22図出口地点から8CP地点までの試走車の距離は15.5kmでしたので、9km長いことになります。 8.9kmの解答が多かった様です。距離計測の誤差の影響ですね。正解の幅を持たせるべきでした。
R	これは、展示パネルを確認してもらえば簡単でした。
ボーナス クイズ	22図の橋から関越道を見下ろすと、永井川橋の橋長と橋高を表示した標識が見えます。 PDQMの時は、『日本一の高さ』の表記がありました。 試走時、この標識の確認が不十分で (橋高を標高と見間違えていました…(^-^);)、今ではクイズの答えを得られないと考え、 ボーナスクイズとしましたが、撮影していた写真を再確認したところ、橋高であることが判り キャンセルとしました。 キャンセルまでの間、解答をいただいた方々、申し訳ありませんでした。
	問題X-1からX-6のキーワードは、『numata(沼田)』でした。
X-1	13図先にありました。 https://goo.gl/maps/JRsB4TwD8zqFCWkk8
X-2	24図先、7CPの少し手前に起点があった「林道赤城原中野線」でした。 7CPの目標物に気を取られて、見落とす方がおられるかな? と思いX問題にしました。 見落としでも7CPの先に終点の標識がありましたね。 起点 https://goo.gl/maps/kV2Q6KTqJkpaibKh7 終点 https://goo.gl/maps/KcgZFLQDMVauju2L7
X-3	1CPの前橋公園内、問題G、Hを解いた後駐車場へ戻る途中にありました。
X-4	スタートの龍神宮にありました。 ヒントになるようにクイズの写真の背景に問題Aの階段が写る様に撮影していました。
X-5	4CPのすぐ側にありました。 誤字の方がいらっしゃいました。勿体ないです。 https://goo.gl/maps/F7vUEt11rB1CJC8U7
X-6	ODまでの4図先にありました。 走行方向では、背面しか見えなかったのですが、すぐに判ったと思います。 https://goo.gl/maps/hfZToMKxHFEeAgce6

