





第72回 D-Wind Rally 『坂東太郎と空っ風2019』 問題の答えと解説

2019/3/17 B訂正
2019/3/10

距離(km)			問 題		正解率
クラス	ダンガン	エンジョイ			
スタート～1CP	9.17	9.2	Q-A	渋川は日本の真ん中(へそ)と言っているから	91%
1CP～2CP	4.76	4.8	Q-B	7カ所	96%
2CP～3CP	6.55	6.6	Q-C	堀部忠吾	91%
3CP～4CP	6.07	6.1	Q-D	3.3km	78%
4CP～5CP	11.46	11.5	Q-E	「中之条ガーデンズ(旧花の駅美野原)」 「中之条山の上庭園(旧花の駅花楽の里)」	61%
5CP～6CP	12.30	12.3	Q-F	2ヶ月早い	78%
6CP～7CP	5.95	6.0	Q-G	かまぼこ型踏切だから	74%
7CP～8CP	12.30	12.3	Q-H	寺	96%
8CP～FCP	2.83	2.8	Q-I	底なし井戸(鏡の井戸)	87%
			Q-J	ドライブスルー	96%
			Q-K	塞の神、道路を守る神、旅人を守る神	78%
			Q-L	2つ または 1つ B訂正(解説参照)	57%
			Q-M	村	78%
	71.39	71.6	Q-N	昭和63年	96%
			Q-O	浅野総一郎の妻「作」さん(の雅号)	100%
			Q-P	3つ	100%
OD	5.446		Q-Q	山	78%
			Q-R	静岡県島田市 キャンセル	100%
			ボーナス	25図、40図 (解説参照)	26%
			問題X-1	白井ミニ公園の四阿	83%
			問題X-2	渋川長寿宣言	87%
			問題X-3	浅野総一郎	100%
			問題X-4	千葉県	100%
			問題X-5	中島工業	83%
			問題X-6	アルティ	87%

	<p>【解説】 コース コース案内の前書きの通り、コース作成を始めた頃のように、「こんな小さな神社がCP?」「こんな道を通っているの?」などの、新鮮な(?)驚きを味わって頂きたくて、コースレイアウトしてみました。如何でしたでしょうか?</p>
	<p>【解説】 距離 ダンガンクラスでの一桁減点は、約半数の10チームでした。今回は1カ所だけ大量減点のチームはいらっしゃいませんでした。平地が比較的多かったので、距離は合いやすかったのではないのでしょうか? 逆に、いつものDWRの距離の傾向で補正を掛けられると、誤差が多めに出了たかもしれませんね。</p>
	<p>【解説】 クイズ Q-H、Q-M、Q-Qの一文字漢字、3問は如何だったでしょうか? 他にも読みにくい石碑や説明板をじっくり読んでもらう問題が多かったと思います。『坂東太郎と空っ風』を体感して頂けたでしょうか?(笑)</p>
A	<p>タイルの色を変えて描かれていたのは、日本地図でした。その中心=渋川の場所に『風と花』の像が建っていました。Googlemapの航空写真を見ると、はっきりと日本地図が見えます。 https://goo.gl/maps/X3oGb5y4GvG2 近くにあった看板に「日本のへそ」の看板がありましたので、日本の真ん中という事を表すために日本地図が描かれています。</p>
B	<p>これは案内板のビューポイントの場所を確認してもらえば簡単だったと思います。</p>

C	これも慰霊碑に書かれた場所を確認してもらえば簡単でしたね。
D	これは、案内図も古くて見にくかったこともあり、チョット大変でしたかもしれませんね。一番距離の短いコースを辿り、3つのコースが重なっている区間を確認して頂けば、判りやすかったと思います。問題文の指示通り、「四捨五入して小数点以下1桁まで」の答えでない方は不正解です。
E	これは、問題文の「有人の花の駅」が判りにくかったでしょうか？ 説明板には「有人の・・・」と言う表現はありませんでしたが、この地が「無人の花の駅」ですから、一般の施設が「有人の花の駅」と言う事になります。説明文の最初にあった「花の駅・美野原」と「花の駅・花楽の里」に現在の名称を調べてもらえばよかったです。それぞれ、「中之条ガーデンズ」と「中之条山の上庭園」と言う名前に変わっています。有人の花の駅は無くなったことになりますね。
F	<p>詩碑は1998年4月建立で、「三美が丘自然公園」の石碑は1998年6月でしたので、2ヶ月早いことになります。「2ヶ月」だけの答えは不正解です。</p> 
G	<p>答えは、12図内にあった注意看板にありました。12図に「指定方向外進行禁止」標識があり、問題にも書きましたが、13図に「大型貨物車等車通行止め」標識がありました。それを解答された方が何人かいらっしゃいましたが、何故その様な規制が掛けられているかを問うていますので、かまぼこ型の踏切の形状を答えて頂いた方が正解です。</p> 
H	これは、チョット厄介でしたか？ 石碑の説明文を読んで頂くしかありませんでした。読んでいくと、『修行でらであると同時に役所でもあった』と言う文面が出てきました。他の箇所は「寺」の漢字が使われているのに、この部分だけひらがなが使われていました。実は、Q-Iの写真に写っている説明板にも石碑と全く同じ説明文が書かれていました。気が付かれた方、いらっしゃいますか？
I	これは、問題なかったと思います。Q-Hのヒントになればと思い、この説明板にクイズを設定しました。
J	これも問題なかったと思います。群馬だけに限らないと思いますが、クリーニング屋、公衆電話(太田市にありましたが今はもうない様です)のドライブスルーもあり、車社会の群馬らしいなーって思い、クイズにしました。近所の人歩いても往復10分も掛からない、コンビニや朝のゴミ出しも車で行きます・・・(^-^);
K	道祖神の横の説明板を確認すれば簡単でしたね。3つの神を答えた方が正解です。
L	<p>この石碑の説明文も判りづらかったですね。こちらのページにその文面が書かれていますので参考に。 http://beccan.blog56.fc2.com/blog-entry-834.html 「正三位宮姫明神」「榛東村の大宮神社」「白井の大宮姫神社」の3つの神社名がありました。「白井の大宮姫神社」が5CPの大宮姫神社になります。 【「正三位宮姫明神」は、「榛東村の大宮神社」に擬せられるが、「白井の大宮姫神社」の名称がよく一致している】との説明がありました。どちらかが「正三位宮姫明神」であると、神社は2つになるのですが、はっきりしておらず、問題文が『神社名』を問うているので、神社名は全部で3つで、5CPの神社を除くと2つになります。</p> <p>A訂正 「正三位宮姫明神」は、【神社名】ではなく、【神名】では？とのご質問を頂きました。作成者としては、「神田明神」と同様に考え神社名として、「2つ」を正解にしましたが、石碑にも書かれていた「上野国神名帳」について書かれている下記URLのページには、『上野国神名帳に記載されている神社は全て神名になっていて、神社名ではない』と書かれています。 http://www.satic.net/01.html ただ、同じページの冒頭には、『国内崇敬神社を記録した国内神名帳であり、国内の主要神社を1箇所に勧請するために作成された、いわば律令制度下における神社のランキングである』と書かれており、「神田明神」の様に「神名＝神社名」の扱いの様に思われますが、「神社名」の解釈が複数考えられるため、この問題はキャンセルとさせていただきます。 暫定結果発表後の変更で申し訳ありません。</p> <p>B訂正 「神名」の意味を調べると、「1 神の名。 2 神社の名称。」と書かれていますので、「正三位宮姫明神」は「神名」とも「神社名」とも解釈できます。 A訂正の通り、複数の解釈ができることには変わりはないのですが、この問題を「キャンセル」処理とせず、「2つまたは、1つ」を正解と訂正させていただきます。度重なる訂正で申し訳ないです。</p>

M	<p>チョット、難しかったですでしょうか？ 説明板の一番前に『渋川市指定史跡』とありましたが、説明板の最後の方に『赤城村歴史資料館に保管されています』とありました。今は渋川市になっていますが、この辺りは以前は赤城村でした。赤城村歴史資料館も現在は『渋川市赤城歴史資料館』になっています。赤城村の「村」が今では、消した方(訂正した方)がいい文字になります。側にあった標柱に渋川市に訂正した跡がありましたので、これもヒントになったと思います。</p>	
N	<p>Q-Oの答えがあった『佐久発電所のご案内』の説明文に、「この広場も改修に併せて整備いたしました」とありました。また、1. 発電所の歴史に、改良工事実施(自・昭和60年7月～至・昭和63年3月)とありましたので、昭和63年に整備されたと考えられます。改良工事期間の「昭和60年7月～昭和63年3月」も正解としました。</p>	
O	<p>これは、簡単だったと思います。Q-Nの答えに気付いてもらうために設定した問題でした。私は、ずっと地名だと思っていました…(^-^);</p>	
P	<p>私の靴が上げ底靴だという疑惑がありますが(笑)、普通の靴ですべての鳥居の貫に届きました。クイズネタが無くて…(^-^);</p>	
Q	<p>漢字クイズの3問目です。説明板の題目は「川原田山不動について」で、最後の設置者は「川原田山不動尊護持運営委員会」と書かれているのに、説明文の中ほどには「川原田不動は名前の通り…」と書かれていました。「山」が抜けていました。</p>	
R	<p>工事で花壇に近づけなくなりましたので、キャンセルしました。</p>	
ボ ー ナ ス	<p>問題文が言葉足らずでした…<_> コース案内に1CP再スタート(8図)が工事中でコース変更したと書きましたので、私としては、これを除いて2か所を答えて欲しかったのですが、皆さんはコース案内をヒントと考えられた様です。25図と40図でコース変更しました。コース取りが不自然でした。25図は、最初の右折箇所(下り急勾配あり標識があった箇所)が道なりなのにわざわざ先の地点で右折していましたが、この2つの道は先で合流してしまっていたので、「ん？何で？」って思われたのではないのでしょうか？40図は、目標物もない箇所でも左折し、41図で左折して県道に出ず、わざわざ右折して42図に向かっています(途中で40図直進の道と合流します)ので、「ん？何で？」って思われたでしょうね。どちらもナビがあれば、気が付きやすかったと思います。作成者の問題文が不適切でしたので、8図と25図または、40図を答えられた方を正解としました。お一方、感想文で「25図の他、40図も怪しい」って書かれていたのですが、流石でした！</p>	
X	<p>X問題は、チョット難しい問題もありました。問題X-1からX-6のキーワードは、『baraen(ばら園)』でした。</p>	
X-1	<p>これが見落としやすかったかもしれませんね。5CPの大宮姫神社から、車を停めた路側帯に戻る際、右手にあった白井ミニ公園の四阿の屋根でした。</p>	
X-2	<p>Q-Eの側にありました。「渋川市長寿宣言」のお答えは、不正解としました。</p>	
X-3	<p>6CPのQ-Nの説明板から見えたと思います</p>	
X-4	<p>4CPのチェックラインの右手にありました。</p>	
X-5	<p>路上駐車している8CPなのにこんな所まで歩かせるか？(笑) これは、コース案内がヒントになっていました。「飯塚組」のお答えがありました、奉納した会社名でした。もったいないです。</p>	
X-6	<p>これは簡単でしたね。Q-Bの説明板にいました。「ARTENADE」のお答えの方がいらっしゃいましたが、これは道(芸術の散歩道)の名前でした。</p>	