

Start



1図 『JR万座・鹿沢口駅』 駐車場  
左手の「笹平地区 急傾斜地崩壊対策 事業概要」の説明板の一番手前の脚

速やかにスタートのこと

約50m地点 50m

1図内 左手の街灯



OD



3図先 『浅間サンランド』左手の看板

ここまで、5.508km

約50m地点 53m

街灯の先にある岩の前端  
街灯までは44m



1CP



6図先 『パノラマライン』左手の「広域農道」標識

約50m地点 53m

小さなパイプが付いているガードレール支柱



2CP



7図先 『大笹第二十六集荷場』先 左手の水槽手前の脚

約50m地点 50m

左手の2つ目の排水溝蓋の間



3CP



10図先 『愛妻の丘』左手の看板

速やかに右手の駐車スペースに移動してください。

約50m地点 59m

右手の『愛妻の丘』標識



4CP








15図先 『孀恋銘水』前 右手の木

約50m地点 54m

右手の街灯(2つ目)



|   |   |   |
|---|---|---|
| <p style="text-align: right;"><b>5CP</b></p>         | <p style="text-align: right;"><b>6CP</b></p>    | <p style="text-align: right;"><b>7CP</b></p>         |
| <p>19図 『干俣親水公園』駐車スペース入口<br/>歩道と駐車スペースの間の排水溝蓋</p> <p>※再スタートは、Uターンして同じ場所から</p>  | <p>22図先 『万座川橋』出口橋と道路の継ぎ目(黒い部分)</p>  | <p>24図 『瀬戸の滝』駐車場入り口 左手フェンス手前端</p> <p>※再スタートは、25図</p>  |
| <p>約50m地点 49m</p> <p>再スタート後、最初の左手の電柱(草で少し見にくい)</p>  | <p>約50m地点 48m</p> <p>右手、団地横 細い電柱</p>            |   |
| <p style="text-align: right;"><b>7CP再スタート</b></p>  | <p style="text-align: right;"><b>8CP</b></p>  | <p style="text-align: right;"><b>8CP再スタート</b></p>  |
| <p>25図 右手のガードレール手前端</p> <p>交差点に近いので、速やかにスタートの事</p> <p>約50m地点 51m</p> <p>右手電柱(2本目)</p>   | <p>27図 パーキング横「十字路あり」標識</p> <p>再スタートは、パーキングトイレ前</p>  | <p>27図 パーキングトイレの前端</p> <p>約50m地点 49m</p> <p>パーキング出口 縁石</p>  |

|   |                  |  |
|---|------------------|--|
| <p>FCP</p>  | <p>お疲れさまでした！</p> |  |
| <p>29図 『孀恋プリンスホテル』<br/>駐車場前<br/>右手の裏向き看板<br/><br/>速やかに駐車スペースに移動<br/>のこと</p> |                  |  |