







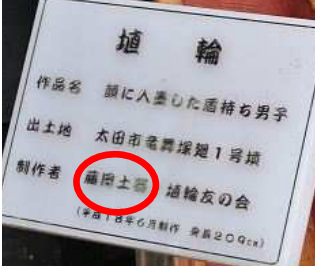

第55回 D-Wind Rally 『かな・かぶら∞ぐるぶらの旅』 問題の答えと解説

2013/12/21

距離(km)		問題		正解率
スタート～1CP	13.88	問題A	下 (○に下も正解)	89%
1CP～2CP	5.42	問題B	下仁田町	84%
2CP～3CP	12.63	問題C	高さが2mを越える車と身障者ではない一般の車	68%
3CP～4CP	16.96	問題D	時速2.7km	79%
4CP～5CP	8.46	問題E	10cm大きい	95%
5CP～6CP	9.12	問題F	南牧村六車郷	100%
6CP～7CP	4.62	問題G	約20m	89%
7CP～8CP	9.49	問題H	(a)大岩 (b)立岩 (c)×	16%
8CP～9CP	15.14	問題I	81回— 324回 (解説参照)	53%
9CP～10CP	14.72	問題J	釣りけんくん	100%
10CP～FCP	15.92	問題K	旅館民宿不二野家	89%
	126.36	問題L	24段	100%
		問題M	4617m±200m (4417m～4817mが正解)	74%
		問題N	ペースメーカーを装着している人	100%
《エンジョイクラス》		問題O	藤岡	68%
スタート～1CP	13.9	問題P	63ヶ月後	74%
1CP～2CP	5.4	問題Q	お金	100%
2CP～3CP	12.6	問題R	高橋家	95%
3CP～4CP	17.0			
4CP～5CP	8.5			
5CP～6CP	9.1			
6CP～7CP	4.6	問題X-1	海槲(木魚)を叩く棒	84%
7CP～8CP	9.5	問題X-2	上野スカイブリッジ	100%
8CP～9CP	15.1	問題X-3	9CP	100%
9CP～10CP	14.7	問題X-4	10CP近くのふれあい橋	100%
10CP～FCP	15.9	問題X-5	スタートの道の駅 問題Bの近く	84%
	126.3			

<p>【解説】 コース コース案内で「え！ こんな道！？」と紹介した23箇先の道は、皆さん賛同して頂けた様で良かったです(笑)でも、走行に支障をきたすことは無かったですよ？</p>
<p>【解説】 距離 今回は(も?)、皆さん距離が少なめで、最小減点の方でも14点でした。登り主体の2～3CP、8～9CPがやはり減点が多い様です。また下り主体だった3CP～4CPも区間距離が長かったためか、誤差が大きかった様です。クイズ減点を1点にしていますので、距離減点が成績に大きく影響しますので、如何に主催者の走り方のくせ(?)をつかんで補正するかがポイントになりそうですね。 え! ?、私の走り方のくせ? 安全運転で道なりに走っていますよ(笑)</p>
<p>【解説】 クイズ 問いに対して答え方が違っている方、例えば問題Mで「何mか?」に対して、「km」で答えられた方は、不正解としました。答えは合っているのに勿体無いです。 問題Iは、主催者の正解と皆さんの答えが全く違って、『何で???』状態でしたが、試走時と皆さんが走った時とで、装置の作動回数が全く変わっていた様です。</p>

A	「〇」は文字かどうか・・・？ DWR47のクイズで物議を醸しました(?)が、今回はノークレームでお願いします(笑)								
B	写真の説明板を見て頂けたら、問題なく判ったと思います。								
C	駐車場の近くにあった看板を確認してもらえば判ったと思います。意外と「高さ制限」の方を見落としてくれるかな？ と思いクイズにしました。								
D	小沢橋から黒瀧山不動寺までの距離は、1CPの近くにあった「黒瀧山駐車場」の案内看板のありました。それによると、小沢橋から黒瀧山不動寺まで4.5kmとありましたので、 $4.5\text{km} \div 100(\text{分}) \times 60\text{分} = 2.7\text{km/h}$ となります。								
E	黒瀧山の大スギの目通りの長さは6.6m(6m60cm)で、道の駅上野にある「とちのき」の周囲は、6m50cmでしたので、10cm大きい事になります。								
F	これも「黒瀧の大薬蕪」の説明板を見てもらえば簡単でしたね。								
G	これも問題Dと同様、答えが後から出てくる問題でした。2CPの道の駅オアシスなんもくにあった「滝の里・南牧村」に答えがありました。ただ、石尊不動明王の所に落ちている滝の名前を黒瀧山で確認しておく必要がありました。和尚直筆(?)の案内図は、なかなか味わいがありましたよね。								
H	参加前に問題の写真の山の名前を調べておくか、帰宅後調べる必要がある問題でした。最近ではGoogleで写真も検索できる様ですから、そんなに難しくなかったと思います。 (a) マッターホルン (b) ドロミテ (c) キリマンジャロ でした。 (a)を「大岩 碧岩」と答えられた方がいらっしゃいますが、看板の説明文は、「空に槍を突き上げているように見える碧岩、マッターホルンのように見える山が大岩です」とありましたので、「大岩」だけが正解です。問題文が判りにくかったのか、(a) マッターホルン・・・の方を答えられた方が何人かいらっしゃいました。	<div data-bbox="1002 1025 1106 1070" style="border: 1px solid black; padding: 2px;">試走時</div>  <div data-bbox="970 1350 1090 1429" style="border: 1px solid black; padding: 2px;">皆さんの参加時</div> 							
I	開催日の9/9から11/30(DWR55の開催期間は、12/8までですが、冬季12/1以降は休止しています)までの土、日、祝日に午前11:00、午後1:00、午後3:00の3回シャボン玉が飛びますので、開催期間中の土日祝日の日数に3を掛ければ求められます。 <table border="0" style="width: 100%;"> <tr> <td style="text-align: right;">9月 14、15、16、21、22、23、28、29</td> <td style="text-align: right;">8日</td> </tr> <tr> <td style="text-align: right;">10月 5、6、12、13、14、19、20、26、27</td> <td style="text-align: right;">9日</td> </tr> <tr> <td style="text-align: right;">11月 2、3、4、9、10、16、17、23、24、30</td> <td style="text-align: right;">10日</td> </tr> <tr> <td style="text-align: right;">12月</td> <td style="text-align: right;">0日 合計27日</td> </tr> </table> 27日×3回=81回になります。が、主催者の答えでした。所が、皆さんが参加された時は、何と1日12回もシャボン玉が出るようになっていたようです。よって、27日×12回=324回が正解になります。 皆さんの答えが全く違いで、『何で???』状態だったのですが、ある方に写真を送って頂いて解決しました。	9月 14、15、16、21、22、23、28、29	8日	10月 5、6、12、13、14、19、20、26、27	9日	11月 2、3、4、9、10、16、17、23、24、30	10日	12月	0日 合計27日
9月 14、15、16、21、22、23、28、29	8日								
10月 5、6、12、13、14、19、20、26、27	9日								
11月 2、3、4、9、10、16、17、23、24、30	10日								
12月	0日 合計27日								
J	これは、簡単でした。								
K	これも問題なかったと思います。コマ図11図の目標物だった「不二野家」でした。								
L	これも、迷うような段は無かったので、簡単でしたね。								
M	7CP近くにあった林道標柱には『9832m 終点』とありました。この距離は、コマ図16図を左折した地点からの距離に相当します(試走時の実測距離は、9843mでした)。所が、クイズのヒントとして載せた写真の林道案内板によると、「起点」は6CPがあった大福峠になっています。実際6CPのCPラインだった林道標識には「起点」と書かれていました。よって、全長=起点から終点までの距離は、6CP~7CP間の距離になります。								

N	<p>少しずつですが、EVの充電ステーションが増えて来ましたね。 個人的には、近所への下駄替わりの通勤は可能性がありますが、EVを主な車とすることは絶対無いと思います(笑) いつバッテリーが切れるかビクビクしながら、冬は一杯着込んで運転するのは嫌です!(笑)</p>
O	<p>埴輪の説明書きにあった、「出土地 太田市…」と間違えられる方はいないかな…?と思い問題にしましたが、かなりの方に嵌って頂きました(笑) 「藤岡土器・埴輪友の会」をネットで検索されて、字の「下日野」まで答えて頂いた方もいらっしゃいました。 本当は、埴輪の近くにあった、鳥に巣にされてしまった郵便受けを問題にしたかったのですが、鳥が巣立ってしまうと無くなってしまふ事を危惧してパスしました。 皆さん、この郵便受けに気が付かれましたか?</p> <div style="display: flex; justify-content: space-around;">   </div>
P	<p>「ふれあい橋」が出来たのが、平成3年(1991年)3月で、9CPの会場橋が出来たのは昭和60年(1985年)12月ですので、5年と3か月後=63ヶ月後になります。 問題X-4を見つけてもらうために設定した問題でした。</p>
Q	<p>小屋の前にあった看板を見てもらえば簡単でしたね。</p>
R	<p>「陣屋見取図」の『現在地』から判断して頂ければ、簡単に判ったと思います。</p>
X-1	<p>1CPの黒滝山不動寺の山門に置いてありました。 この棒の上にあった海槲(かいぱん 木魚)を叩く棒でした。</p> <div style="text-align: right;">  </div>
X-2	<p>問題Iを解くために上野スカイブリッジを渡っている時に気が付かれましたよね。</p>
X-3	<p>9CPのチェックラインのすぐ側にありました。 これも簡単でしたね。</p>
X-4	<p>問題Pの解説の通りです。 よく見ると問題Pの写真にも写っていました。</p>
X-5	<p>この問題も簡単だったと思いますが…。</p>