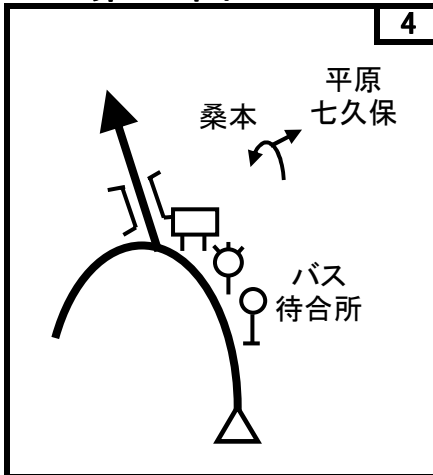


第36回 D-Wind Rally 『もうひとつの三国峠』 コマ図&指示書-1

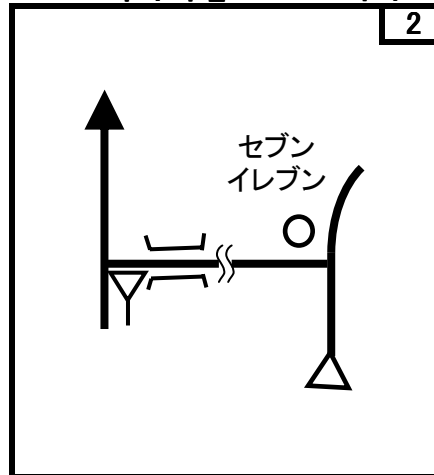
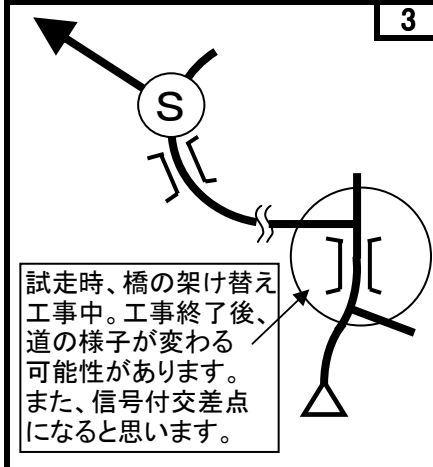


【指示速度】
この間を
『31.4km/h』
で走行。

1CP
右手『バス停・上谷沢』
手前に『伊藤陶芸』の看板あり。



PC(パソコン)
左手『県道標識』

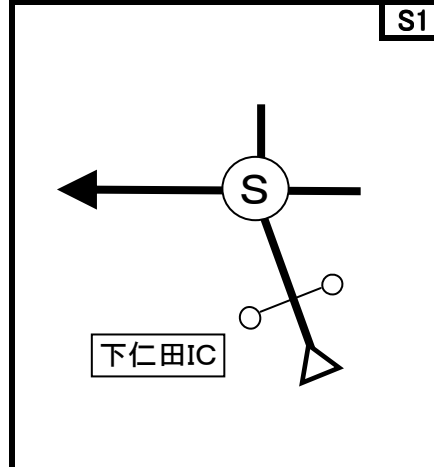
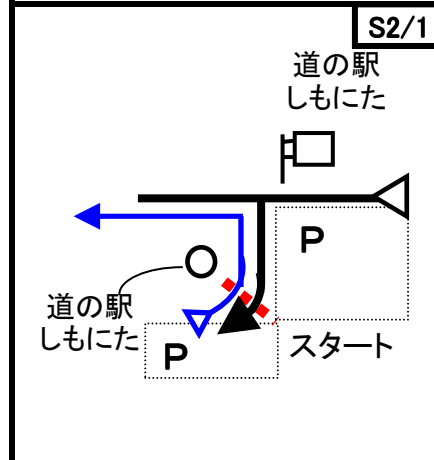


【指示速度】
この間を
『15分』
で走行。

START
道の駅 しもにた
植込みの囲いの先端



START



第36回 D-Wind Rally 『もうひとつの三国峠』 コマ図&指示書-2

PC(パソコン)
左手『冬期通行止め』看板



【指示速度】
この間を
『35.1km/h』
で走行。

【指示速度】
この間を
『3分』
で走行。

PC(パソコン)
ダートin



【指示速度】
この間を
『25.1km/h』
で走行。

2CP
左手『裏向き標識』
この先左手から道が合流



【指示速度】
この間を
『28.4km/h』
で走行。

PC(パソコン)
左手『林道距離標識
起点から3.5km』



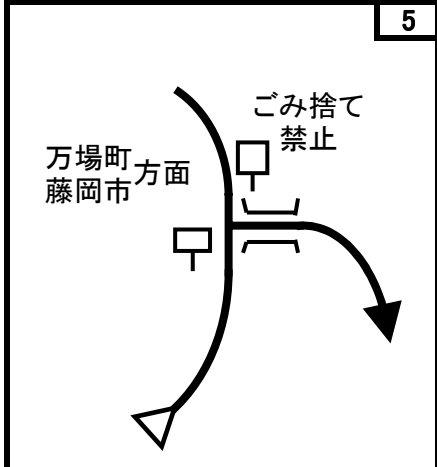
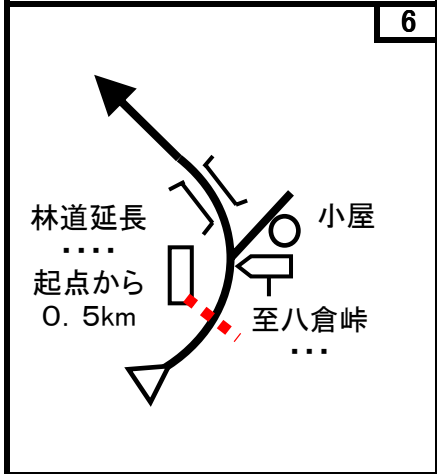
PC(パソコン)
左手『上り勾配標識(1
1°)』
手前はかなり広い待避帯あり



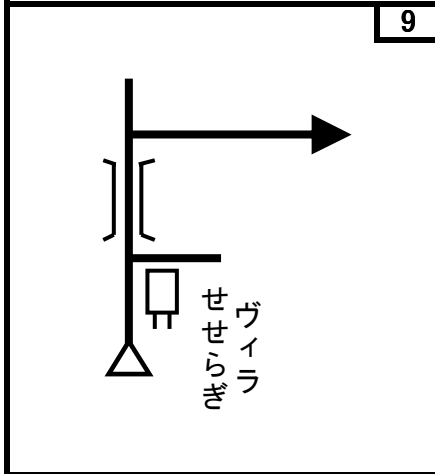
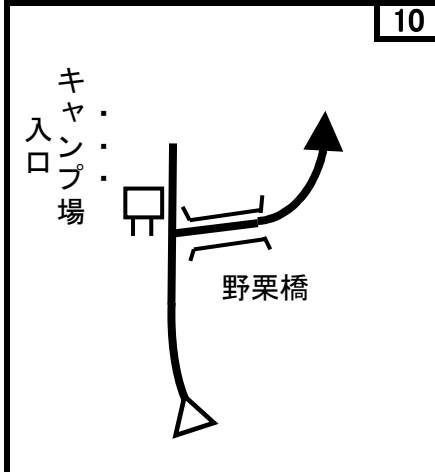
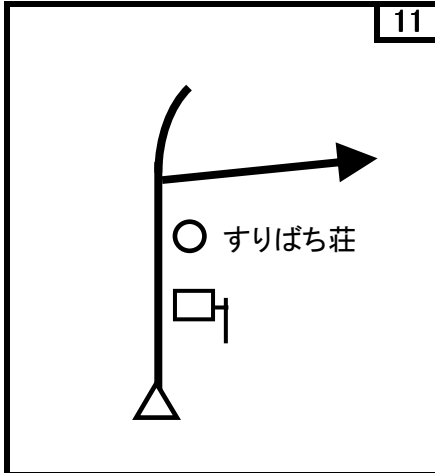
【指示速度】
この間を
『26.8km/h』
で走行。

【指示速度】
この間を
『24.9km/h』
で走行。

PC(パソコン)
左手『林道距離標識
起点から0.5km』

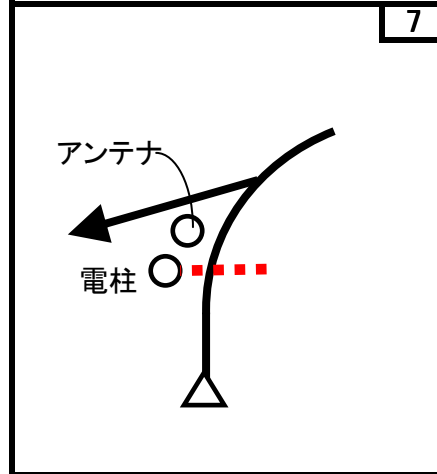
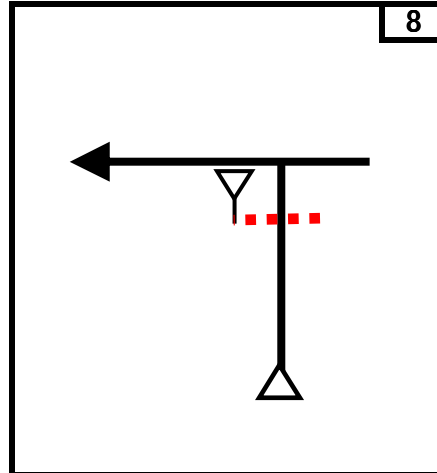



第36回 D-Wind Rally 『もうひとつの三国峠』 コマ図&指示書-3



【指示速度】
この間を
『10分』
で走行。

この間の距離 =
6.011km
(基準距離)



【指示速度】
この間を
『25.6km/h』
で走行。

【指示速度】
この間を
『33.9km/h』
で走行。

第36回 D-Wind Rally 『もうひとつの三国峠』 コマ図&指示書-4

8CP
左手 案内板の前方の脚



【指示速度】
この間を
『13.9km/h』
で走行。

【指示速度】
この間を
『21.6km/h』
で走行。

PC(パソコン)
ダートin



【指示速度】
この間を
『5分』
で走行。

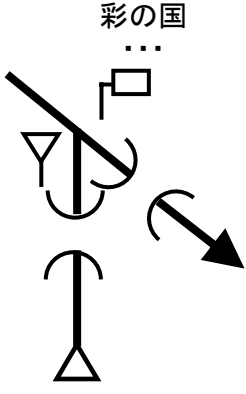
7CP
右手 裏向き看板



【指示速度】
この間を
『34.0km/h』
で走行。

12

彩の国



PC(パソコン)
舗装in



【指示速度】
この間を
『26.2km/h』
で走行。

【指示速度】
この間を
『19.8km/h』
で走行。

6CP
ダートin



【SS-1】
最初、指示速度
『31.5km/h』
で走行。
その後、トンネルが出
てくる毎に前速度の1
0%減増を繰り返せ。

(補足説明:コマ図&
指示書-8参照)

5CP
左手 横向き看板の前方の
脚



【指示速度】
この間を
『34.0km/h』
で走行。

PC(パソコン)
右手 建屋の手前角



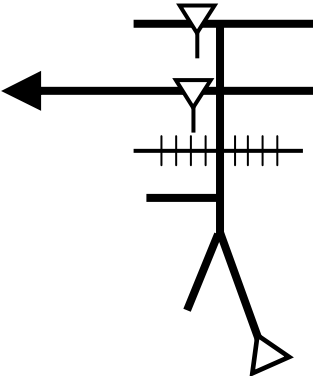
第36回 D-Wind Rally 『もうひとつの三国峠』 コマ図&指示書-5

PC(パスコ)
左手 『野辺山駅』案内標識



【指示速度】
この間を
『36.7km/h』
で走行。

14



【指示速度】
この間を
『39.3km/h』
で走行。

PC(パスコ)
左手 制限速度変更標識
(40km/h in)

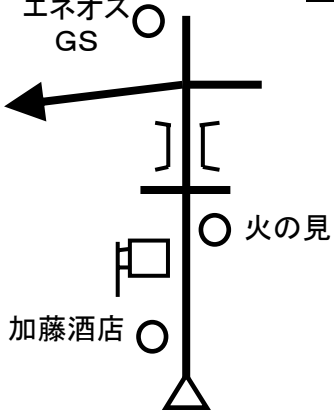


【指示速度】
この間を
『42.4km/h』
で走行。

11CP
左手 標語看板



13



エネオス GS
火の見
加藤酒店

PC(パスコ)
右手 松の木(手前の木)



【SS-2】
最初『37.5km/h』で
走行。
途中出てくる制限速
度変更標識からはそ
の制限速度の95%
で走行。
(補足説明...コマ図
&指示書-8参照)

但し、もし途中に左の
写真のPCが出てきた
ら、次の制限速度変
更標識までこのPCま
での速度の95%で走
行。

10CP
右手 『川上村消防団梓山防
災倉庫』手前角

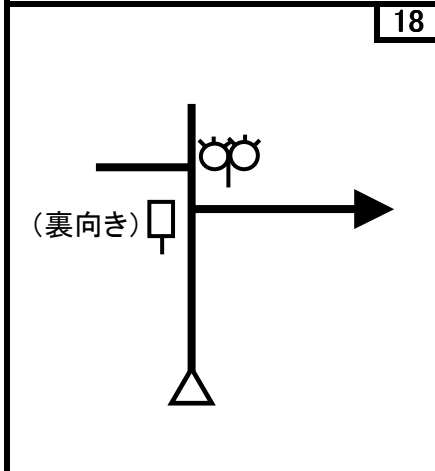
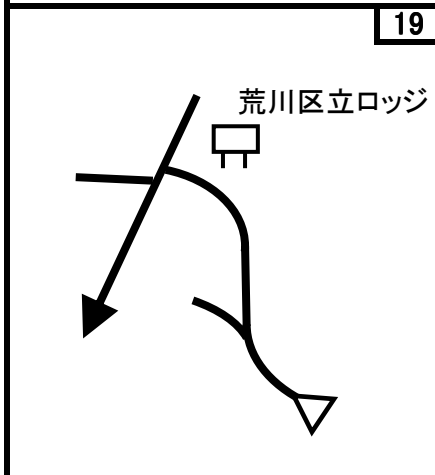
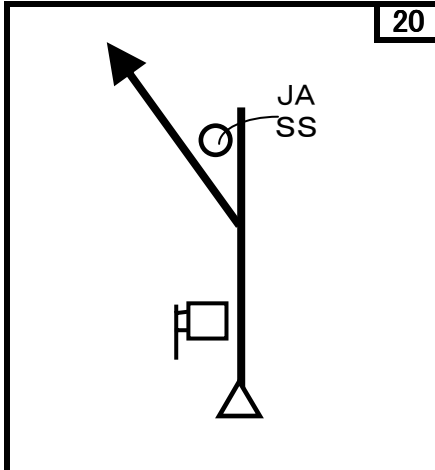


【指示速度】
この間を
『30.2km/h』
で走行。

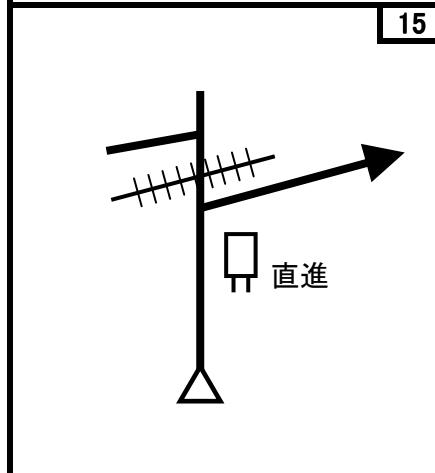
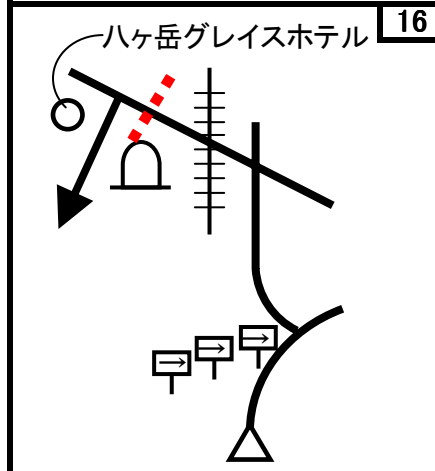
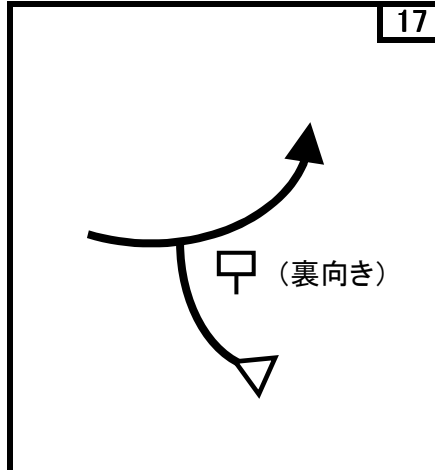
9CP
右手 『三国峠』標識



第36回 D-Wind Rally 『もうひとつの三国峠』 コマ図&指示書-6

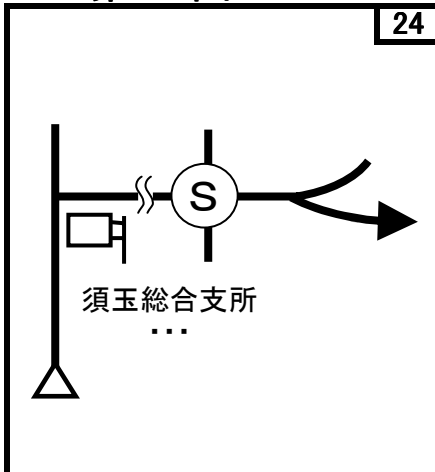


【指示速度】
この間を
『36.0km/h』
で走行。

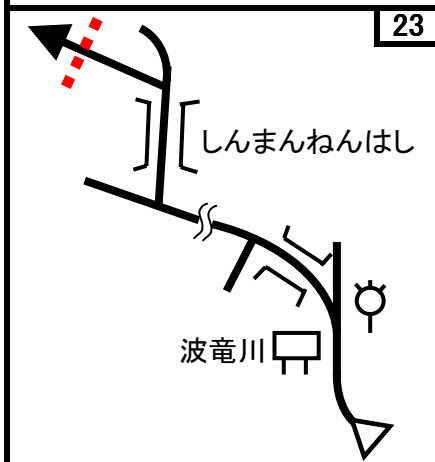


【指示速度】
この間を
『31.0km/h』
で走行。

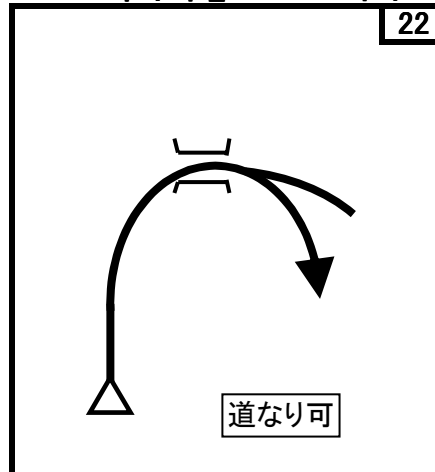
第36回 D-Wind Rally 『もうひとつの三国峠』 コマ図&指示書-7



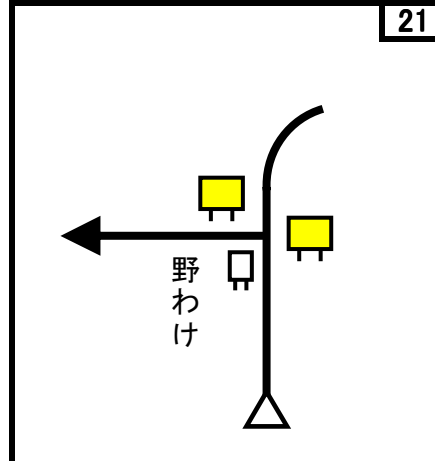
【指示速度】
この間を
『33.2km/h』
で走行。



【指示速度】
この間を
『40.6km/h』
で走行。



【指示速度】
この間を
『43.2km/h』
で走行。




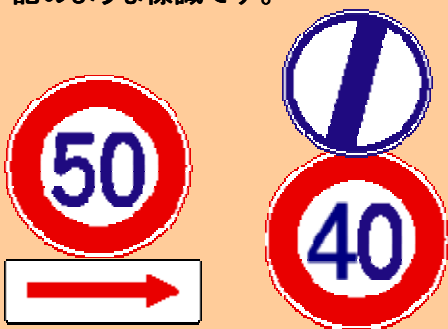


【指示速度】
この間を
『34.0km/h』
で走行。

第36回 D-Wind Rally 『もうひとつの三国峠』 コマ図&指示書-8

【SS-1】(補足説明)
 「減増」とは・・・
 ①最初のトンネルからは、 $31.5\text{km/h} \times 0.9 = \text{『}28.4\text{km/h』}$ で走行。
 ②次のトンネルからは、 $28.4\text{km/h} \times 1.1 = \text{『}31.2\text{km/h』}$ で走行。
 ③以下、トンネルが出る度に同様の計算を繰り返す。
 速度計算は、四捨五入して小数点以下1桁まで求めること。

【SS-2】(補足説明)
 「制限速度変更標識」とは・・・
 下記のような標識です。



FINISH

