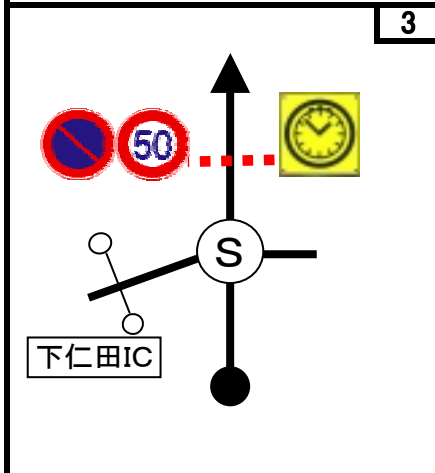
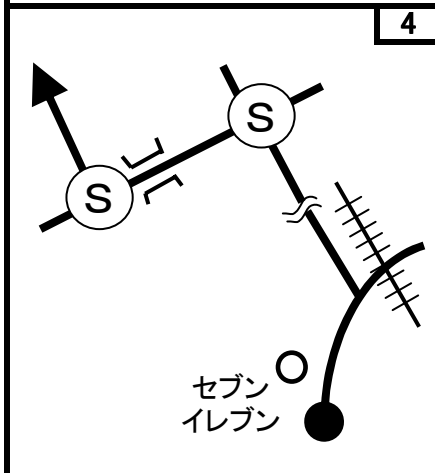
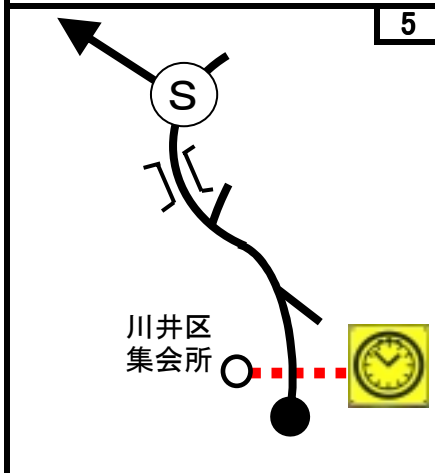
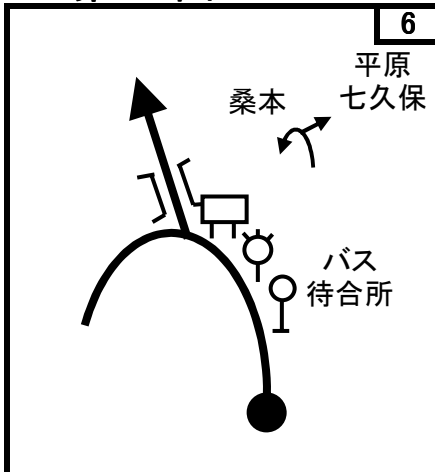


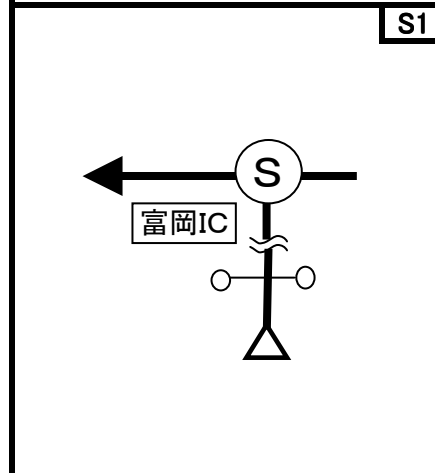
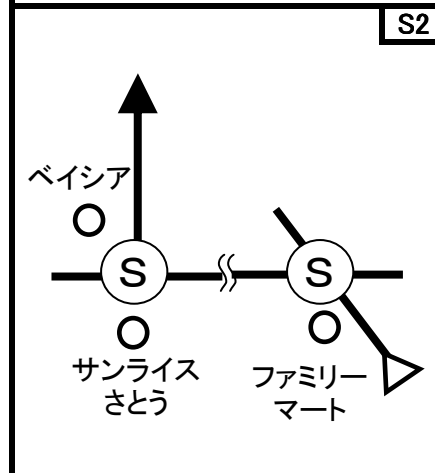
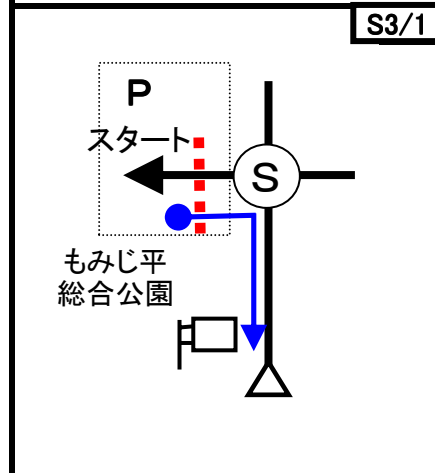
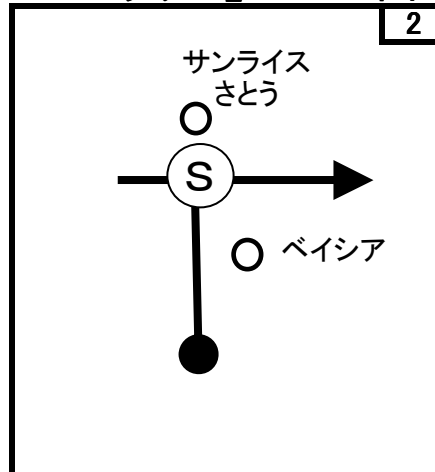
第31回 D-Wind Rally 『日本アルペンDラリー』 コマ図&指示書-1



RALLY SECTION START
TIME CONTROL (OD1です)

OD1スタートからOD1まで、5.982kmあります。
【指示速度】この間を『28.5km/h』で走行。

TIME CONTROL (OD1スタートです)
TIME CONTROL (ROAD SECTION 終了)



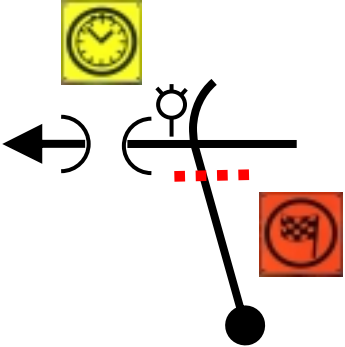
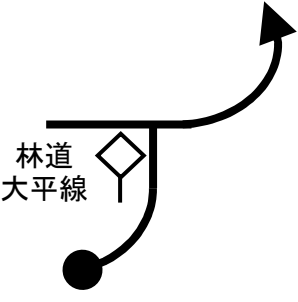
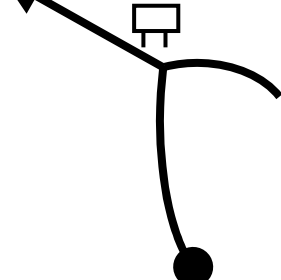
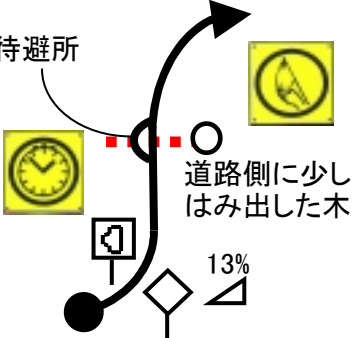
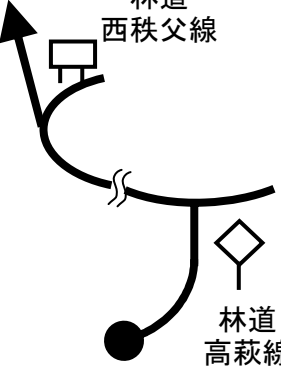
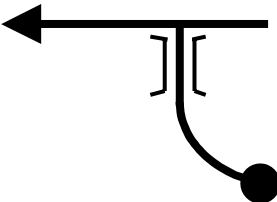
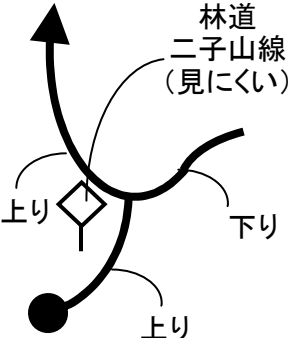
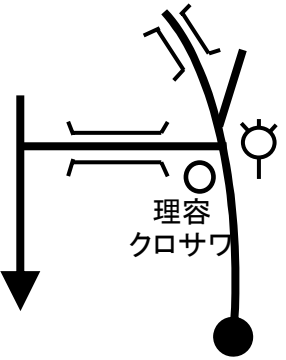
ROAD SECTION

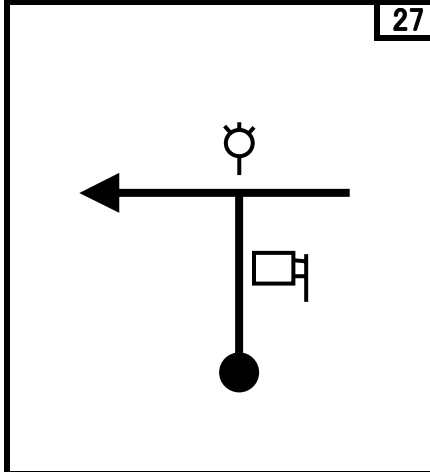
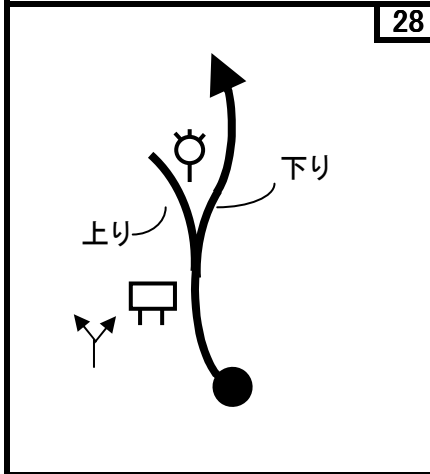
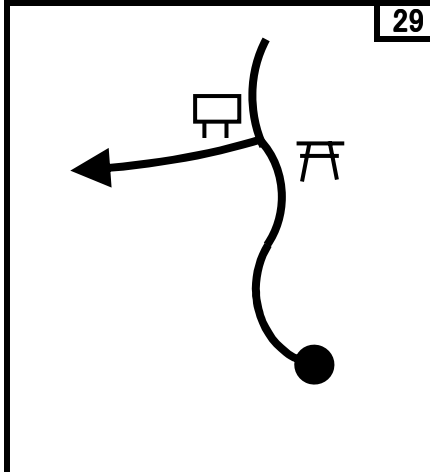
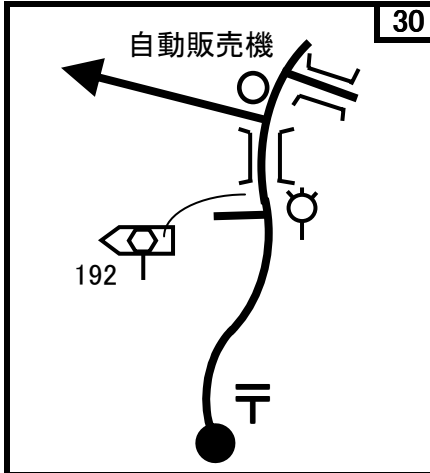
【指示速度】この間を『15分』で走行。

Leg 1 / Section 1 START
TOMIOKA SP

アルペンラリーの本当のスタート地点(サービスパーク)は、直進し次の信号の先にある空き地です。

<p>14</p> <p>道の駅 万葉の里</p>	<p>Leg 1 / Section 2 START</p> <p>TIME CONTROL (Leg 1 / Section 1 終了)</p>	<p>10</p> <p>神流町</p>	<p>SS-2 START TIME CONTROL (ROAD SECTION 終了)</p>
<p>13</p>	<p>ROAD SECTION 【指示速度】 この間を『20分』で走 行。</p> <p>TIME CONTROL (RALLY SECTION終了)</p>	<p>9</p> <p>裏向き 看板</p>	<p>ROAD SECTION 【指示速度】 この間を『5分』で走 行。</p> <p>SS-1 FINISH</p>
<p>12</p> <p>電柱</p> <p>電柱</p> <p>墓</p>	<p>RALLY SECTION 【指示速度】 この間を『26.4km/h』 で走行。</p> <p>RALLY SECTION START</p> <p>SS-2 FINISH</p>	<p>8</p> <p>林道延長 起点から 0.5km</p> <p>小屋</p> <p>至八倉峠</p>	<p>SS-1 【SS指示】 この間を『20.7km/h』 で走行。</p> <p>SS-1 START TIME CONTROL (RALLY SECTION終了)</p>
<p>11</p> <p>林道 八倉線</p>	<p>SS-2 【SS指示】 この間を『19.1km/h』 で走行。</p>	<p>7</p> <p>万場町 藤岡市 方面</p> <p>ごみ捨て 禁止</p>	<p>RALLY SECTION 【指示速度】 この間を『30.3km/h』 で走行。</p>

<p>22</p> 	<p>RALLY (NAVI) SECTION START SS-3 FINISH</p>	<p>18</p> 	<p>SS-3 【SS指示】 この間を『30.7km/h』 で走行。</p>
<p>21</p> <p>林道 西秩父線</p> 		<p>17</p> <p>待避所</p> 	
<p>この先グレーチング注意</p>		<p>約270m先道なり右</p>	<p>ROAD SECTION 【指示速度】 この間を『5分』で走行。</p>
<p>20</p> <p>林道 西秩父線</p>  <p>林道 高萩線</p>		<p>16</p> 	
<p>この先やや路面荒れ。</p>		<p>15</p>	<p>ROAD SECTION 【指示速度】 この間を『5分』で走行。</p>
<p>19</p> <p>林道 二子山線 (見にくい)</p> <p>上り</p> <p>下り</p> <p>上り</p> 		<p>15</p> <p>理容 クロサワ</p> 	

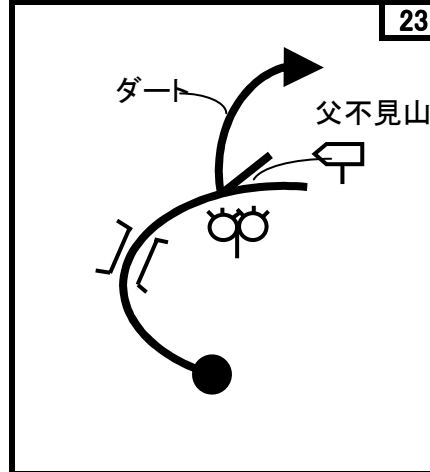
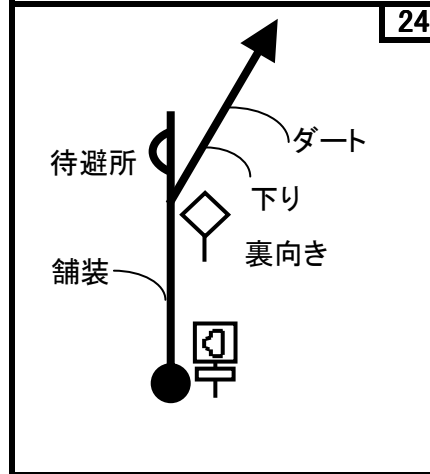
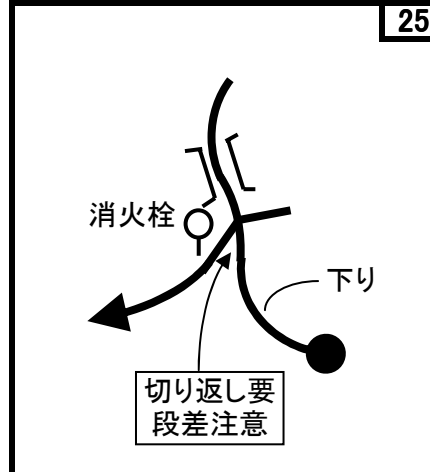
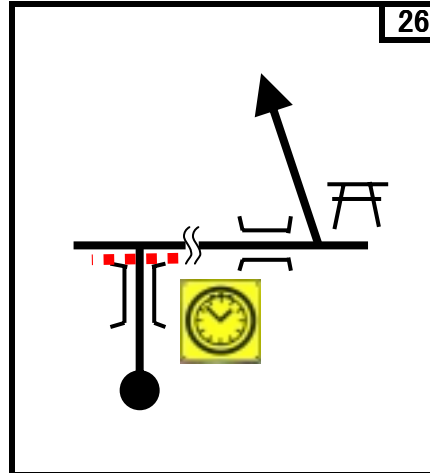


30

【注意】コマ図は、『アルペンラリー』のコース通りですが、フリー走行区間ですので、SS-4を後回しにして、先にLeg1/Section3を走る場合は、26図を左折すると45図に反対方向から入れます。

また、31図先は道幅が狭く、2ヶ所ほど車幅の広い車やホイールベースが長い車では注意が必要なカーブがあります。普通車では問題なく通れます(日本アルペンラリーではインプレッサクラスは問題なく通り抜けていますから)。これらの車の方は、28図右折後『合同庁舎前』信号(右前にネットツ店あり)を左折して、県道192号(結構細い)で32図の逆から入り、先にSS-4を走る事をお勧めします。

ROAD SECTION
【指示速度】
この間を『45分』で走行。



26

TIME CONTROL (RALLY SECTION N終了)

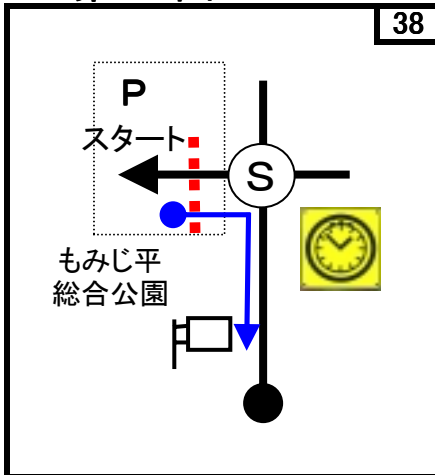
RALLY (NAVI) SECTION
【指示速度】
①22図の再スタートから『20.0km/h』で走行。
②ダートINからは『前速度の10%減』で走行。
③舗装INからは『前速度の10%増』で走行。
④その後、ダートIN、舗装INの毎にダートINは『前速度の10%減』、舗装INは『前速度の10%増』を繰り返す。

注) 舗装INは、路側帯の標示がある部分で判断し、簡易舗装などは無視する事。

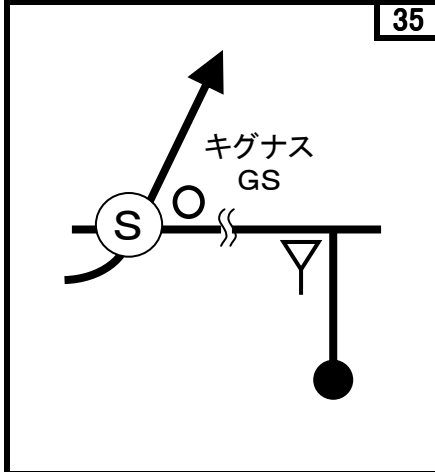
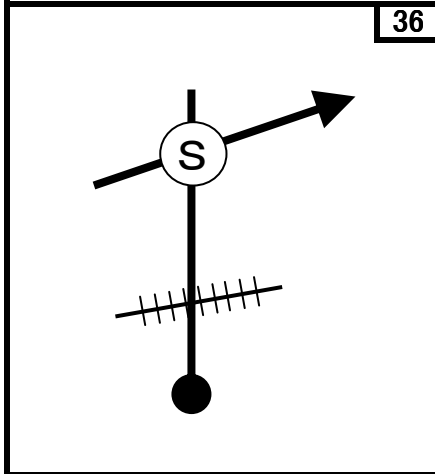
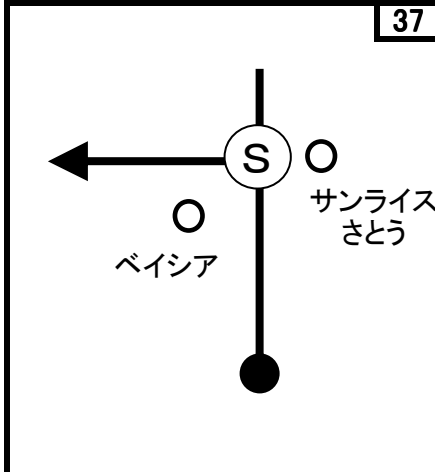
25

24

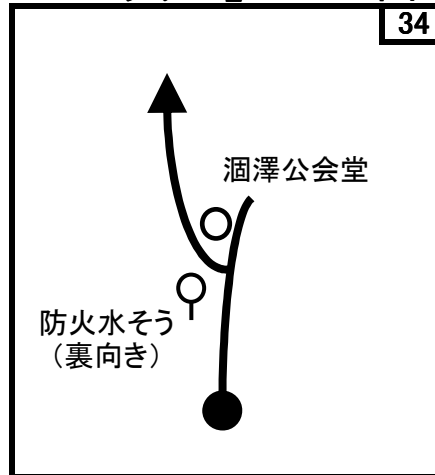
23



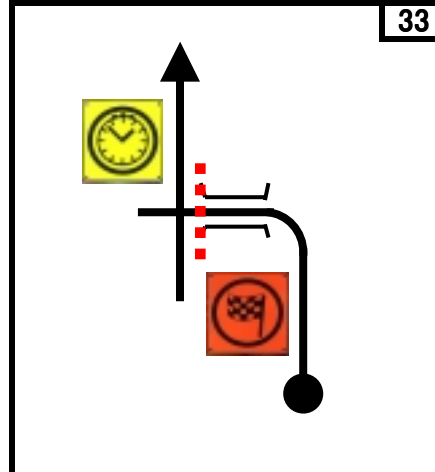
**Leg 1 / Section 3
START**
**TIME CONTROL
(Leg 1
/ Section 2
終了)**



【注意】コマ図は、『アルペンラリー』のコース通りですが、フリー走行区間ですので38図まで戻る必要はありません。続けてLeg 1 Section 3を走る場合は、自由な道でコマ図40図まで移動して下さい。
36図を左折すると40図に進めます。または、35図の信号を直進すると、41図の2つ目の信号に反対方向から入ります。

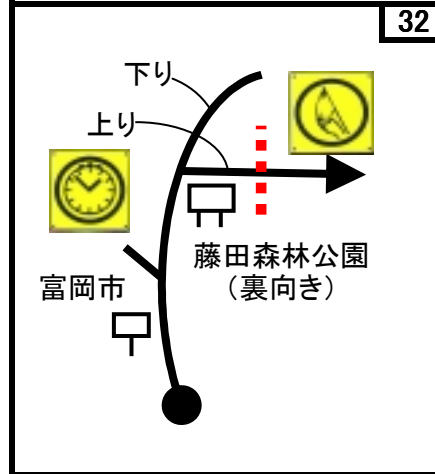


ROAD SECTION
【指示速度】
この間を『15分』で走行。



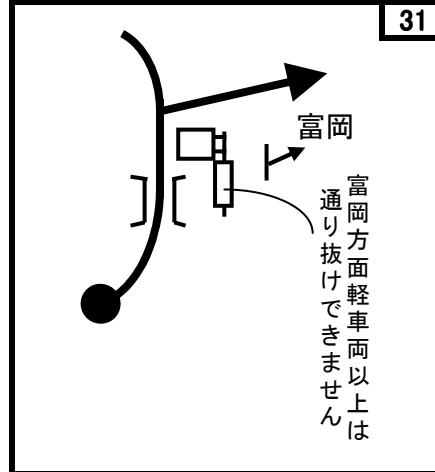
SS-4 FINISH

SS-4
【SS指示】
この間を『21.4km/h』で走行。

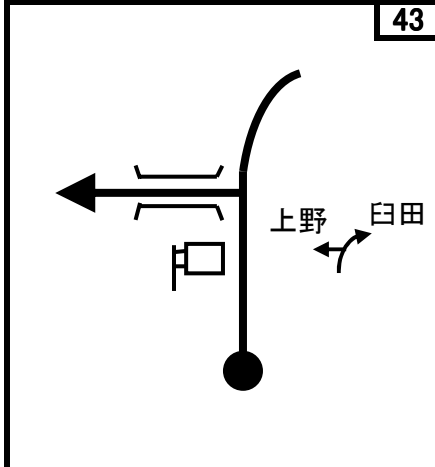
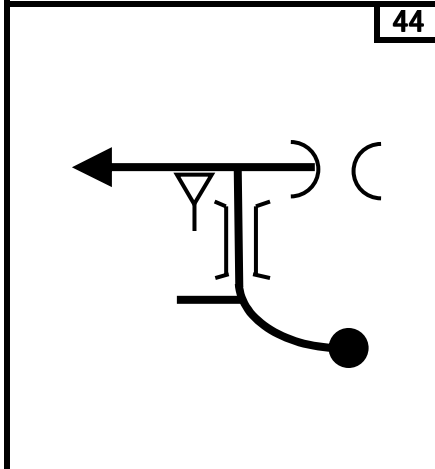
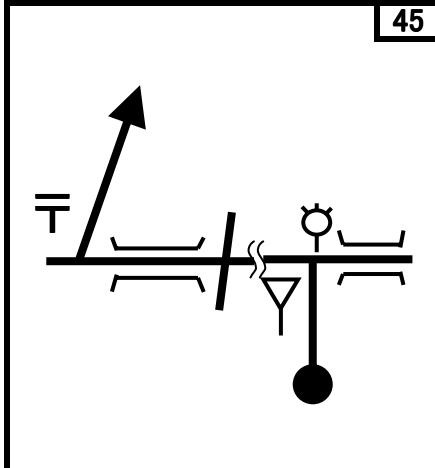
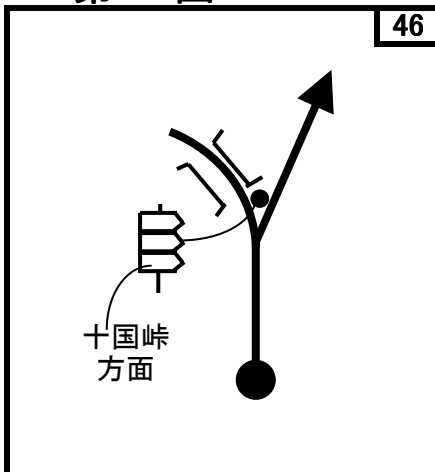


SS-4 START

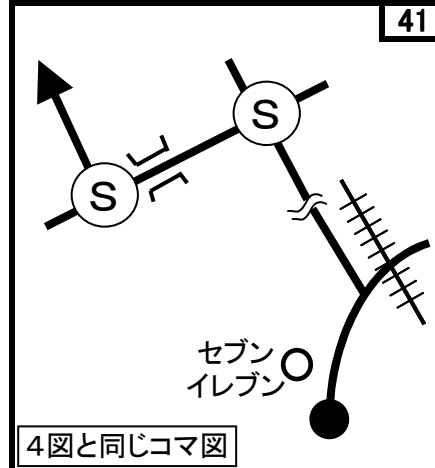
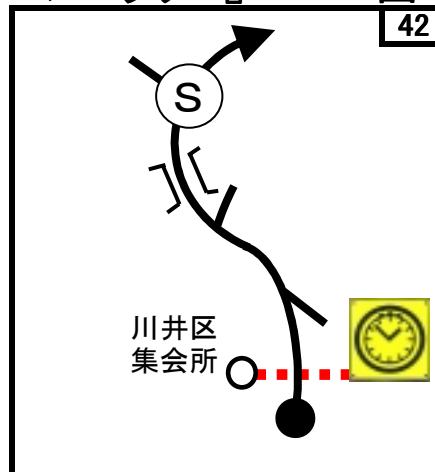
**TIME CONTROL
(ROAD SECTION
終了)**



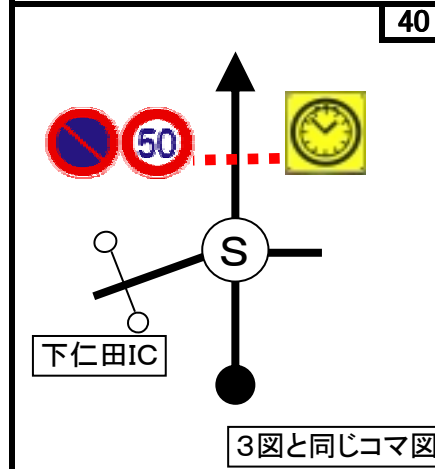
第31回 D-Wind Rally 『日本アルペンDラリー』 コマ図&指示書-6



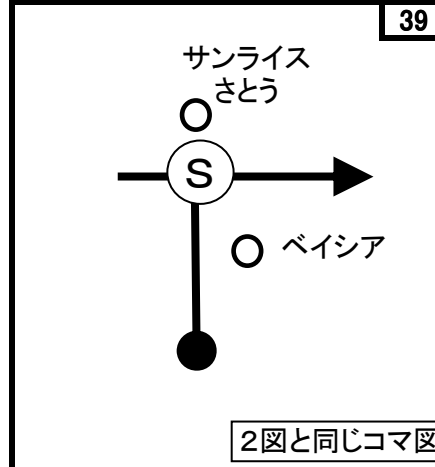
ROAD SECTION
【指示速度】
この間を『50分』で走行。



4図と同じコマ図



3図と同じコマ図



2図と同じコマ図

TIME CONTROL (OD1です)

OD1スタートからOD1まで、5.982kmあります。
【指示速度】
この間を『28.5km/h』で走行。

TIME CONTROL (OD1スタートです)

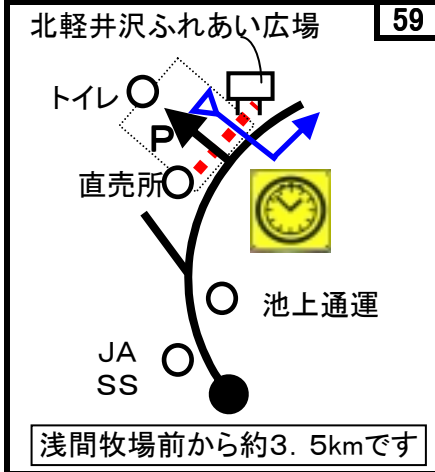
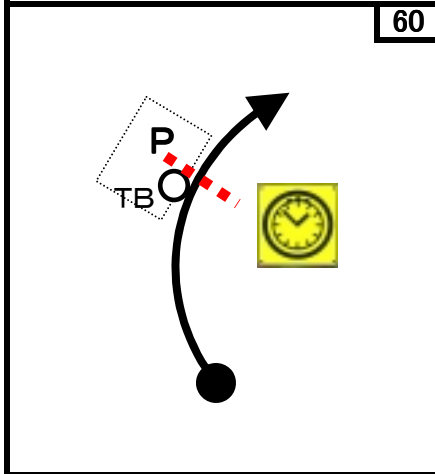
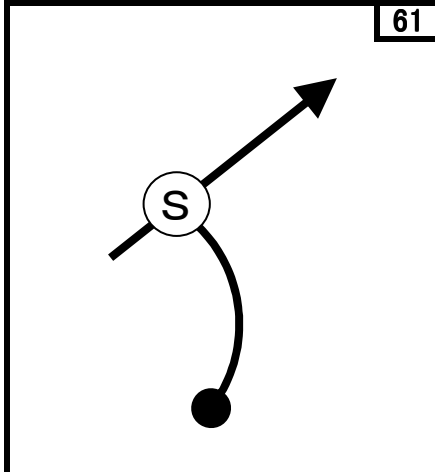
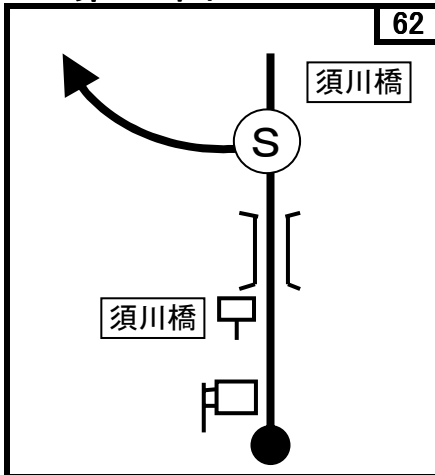
TIME CONTROL (ROAD SECTION 終了)

ROAD SECTION

【指示速度】
この間を『15分』で走行。

第31回 D-Wind Rally 『日本アルペンDラリー』 コマ図&指示書ー7

<p>54</p>		<p>50</p>	<p>SS-12 【SS指示】 この間を『25.0km/h』 で走行。</p> <p>SS-12 START TIME CONTROL (RALLY SECTION N終了)</p>
<p>53</p>	<p>【注意】コマ図は、『アルペンラリー』のコース通りですが、フリー走行区間ですので高速道に乗る必要はありません。自由な道でコマ図59図まで移動して下さい。</p>	<p>49</p>	<p>RALLY SECTION 【指示速度】 この間を『35.0km/h』 で走行。</p>
<p>52</p>	<p>ROAD SECTION 【指示速度】 この間を『120分』で 走行。</p>	<p>48</p>	<p>RALLY SECTION START SS-11 FINISH</p>
<p>51</p>	<p>SS-12 FINISH</p>	<p>47</p>	<p>SS-11 【SS指示】 この間を『28.0km/h』 で走行。</p> <p>SS-11 START TIME CONTROL (ROAD SECTION 終了)</p>



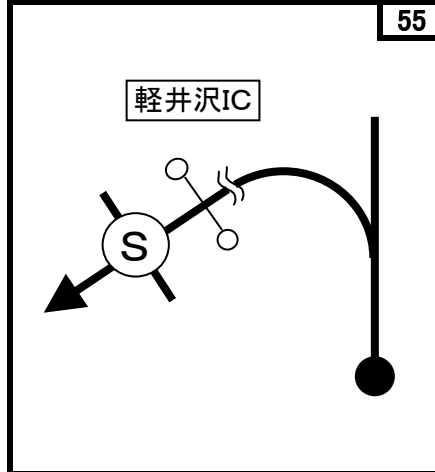
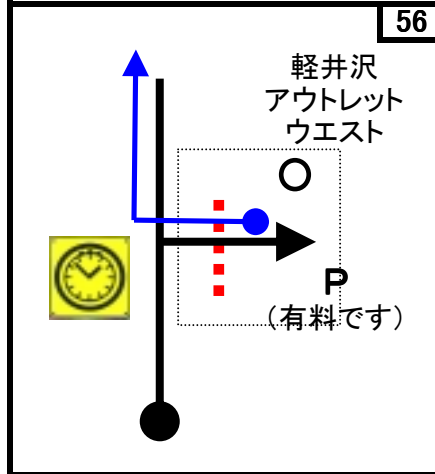
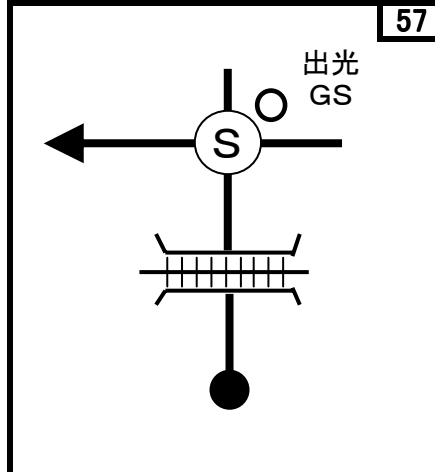
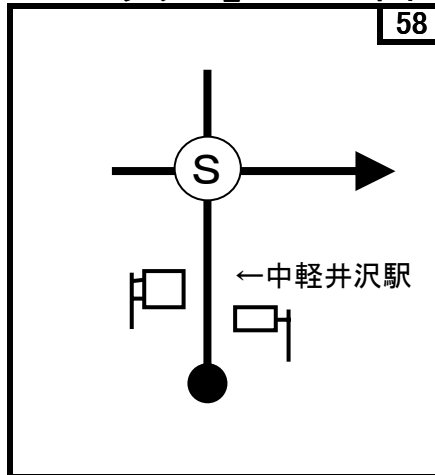
62
須川橋

61
RALLY SECTION
【指示速度】
この間を『32.3km/h』
で走行。

60
RALLY SECTION START
TIME CONTROL (OD2です)

59
北軽井沢ふれあい広場
トイレ
直売所
池上通運
JA SS
浅間牧場前から約3.5kmです

TIME CONTROL (OD2スタートです)
KITA-KARUIZAWA SP
TIME CONTROL (ROAD SECTION 終了)

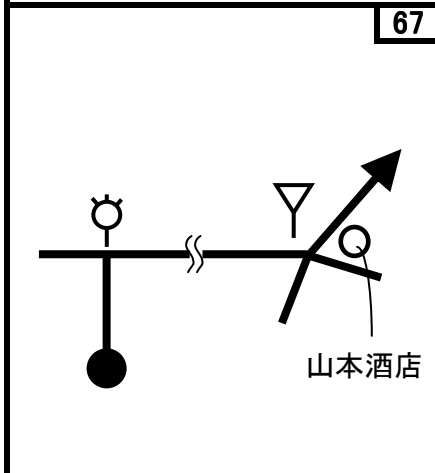
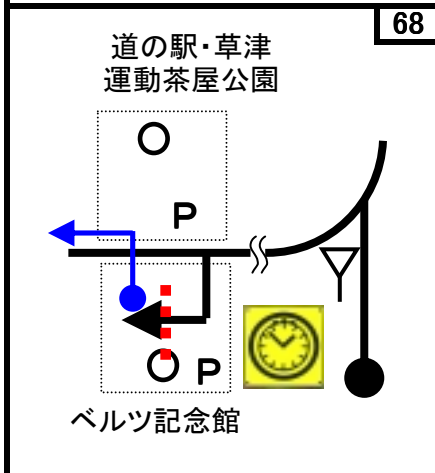
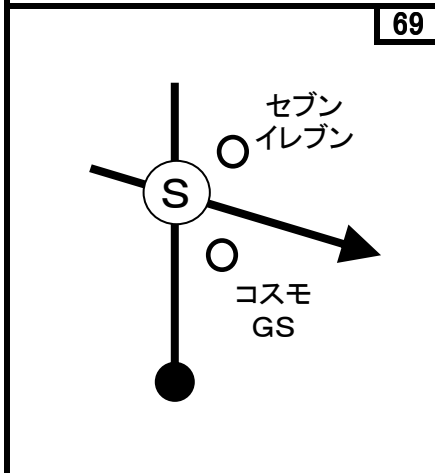
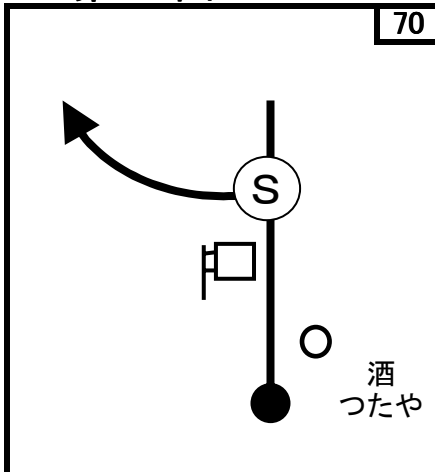


58
【注意】58図先、有料道路(鬼押ハイウェイ)には入らず、国道146号線を直進して下さい。

57
ROAD SECTION
【指示速度】
この間を『45分』で走行。

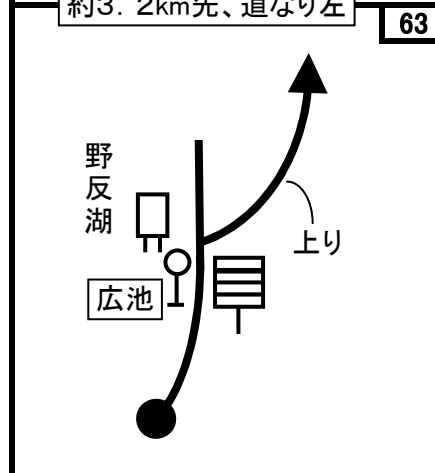
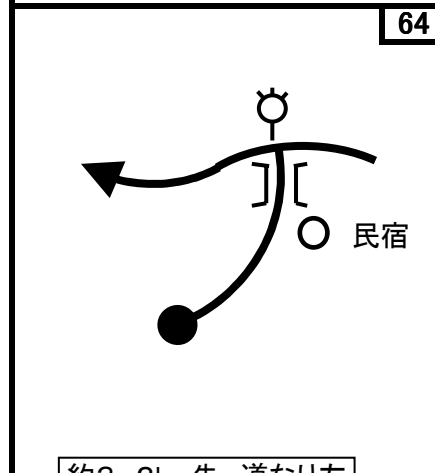
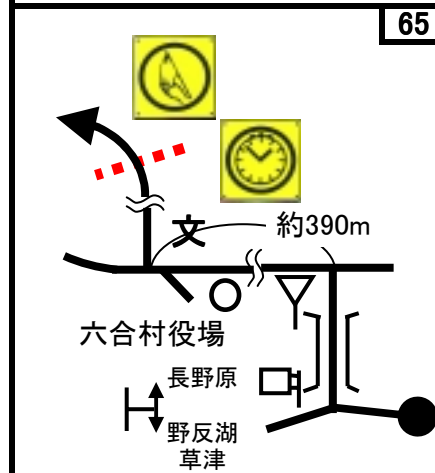
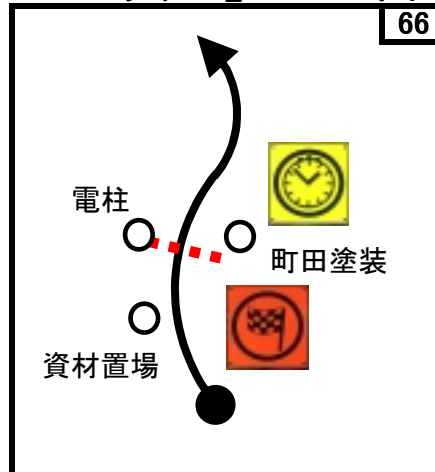
56
Leg2 / Section4 START
KARUIZAWA PF
TIME CONTROL (Leg1 / Section3 終了)

55
『アルペンラリー』のKARUIZAWA PFです。駐車場は有料です。特に入場する必要はありません。また、行楽シーズンは55図~57図間混雑しますので、適当に迂回して59図まで移動して下さい。



ROAD SECTION
【指示速度】
この間を『25分』で走行。

Leg2/Section5 START
TIME CONTROL
(Leg2 /Section4 終了)

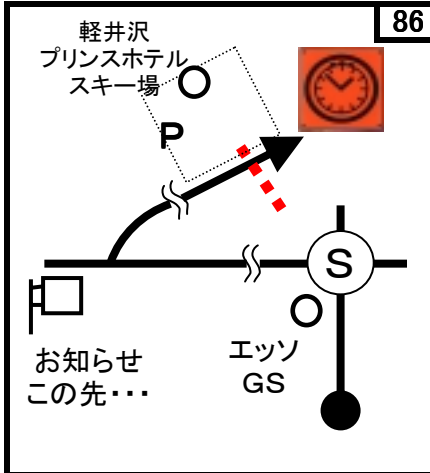


ROAD SECTION
【指示速度】
この間を『5分』で走行。

SS-13 FINISH

SS-13
【SS指示】
この間を『20.7km/h』
で走行。

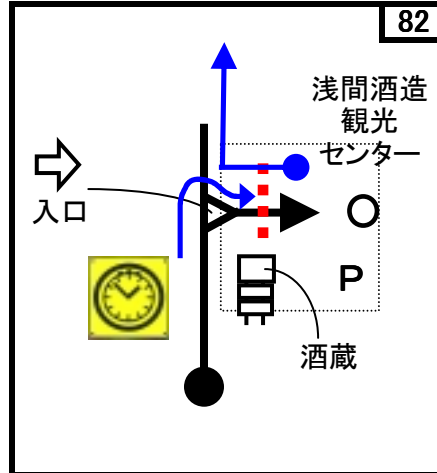
SS-13 START
TIME CONTROL
(RALLY SECTION 終了)



Final Parc Ferme

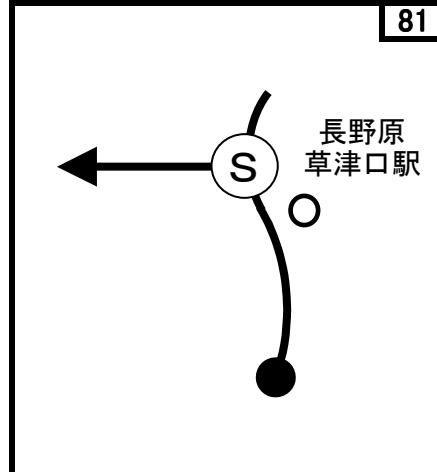
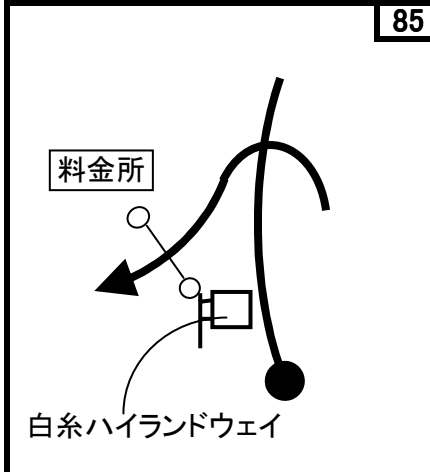
ゴールです。
お疲れ様でした。

TIME CONTROL (Leg2 / Section5 終了)

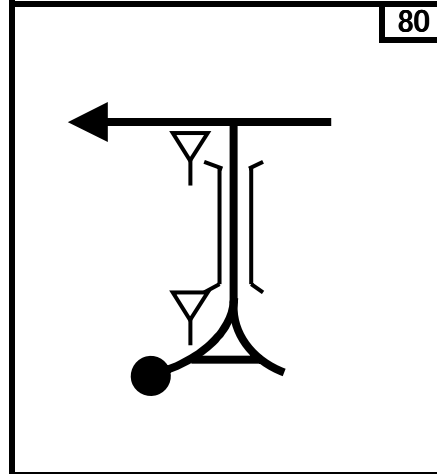
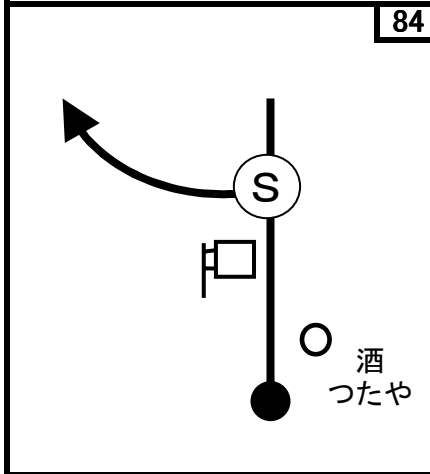


ROAD SECTION
【指示速度】
この間を『60分』で走行。

TIME CONTROL (RALLY SECTION 終了)



RALLY (NAVI) SECTION



【指示速度】
①78図の再スタートから『25.1km/h』で走行。
②『市町村境の標識』が出る度に全速度の5%増減を繰り返せ。

【注意】コマ図は、『アルペンラリー』のほぼコース通りですが、フリー走行区間ですので軽井沢まで行く必要はありません。草津や川原湯温泉でゆっくりされてからご帰還下さい。

